

Выписка из Единого государственного реестра недвижимости об объекте недвижимости

Сведения о характеристиках объекта недвижимости

На основании запроса от 09.06.2018 г., поступившего на рассмотрение 09.06.2018 г., сообщаем, что согласно записям Единого государственного реестра недвижимости:

Земельный участок			
(вид объекта недвижимости)			
Лист № ___ Раздела 1	Всего листов раздела 1 : ___	Всего разделов: ___	Всего листов выписки: ___
09.06.2018 № 99/2018/111994927			
Кадастровый номер:		78:40:0008339:57	

Номер кадастрового квартала:	78:40:0008339
Дата присвоения кадастрового номера:	17.04.2009
Ранее присвоенный государственный учетный номер:	данные отсутствуют
Адрес:	г.Санкт-Петербург, Петергофское шоссе, участок 11, (севернее пересечения с улицей Пограничника Гарькавого, квартал 39-6)
Площадь:	58316 +/- 85кв. м
Кадастровая стоимость, руб.:	383210764.48
Кадастровые номера расположенных в пределах земельного участка объектов недвижимости:	данные отсутствуют
Кадастровые номера объектов недвижимости, из которых образован объект недвижимости:	78:040:2
Кадастровые номера образованных объектов недвижимости:	данные отсутствуют
Сведения о включении объекта недвижимости в состав предприятия как имущественного комплекса:	

Государственный регистратор		ФГИС ЕГРН
полное наименование должности	подпись	инициалы, фамилия

М.П.

Выписка из Единого государственного реестра недвижимости об объекте недвижимости

Сведения о характеристиках объекта недвижимости

Земельный участок			
(вид объекта недвижимости)			
Лист № ___ Раздела 1	Всего листов раздела 1 : ___	Всего разделов: ___	Всего листов выписки: ___
09.06.2018 № 99/2018/111994927			
Кадастровый номер:		78:40:0008339:57	

Категория земель:	Земли населённых пунктов
Виды разрешенного использования:	для размещения жилого дома (жилых домов)
Сведения о кадастровом инженере:	данные отсутствуют
Сведения о лесах, водных объектах и об иных природных объектах, расположенных в пределах земельного участка:	данные отсутствуют
Сведения о том, что земельный участок полностью или частично расположен в границах зоны с особыми условиями использования территории или территории объекта культурного наследия	данные отсутствуют
Сведения о том, что земельный участок расположен в границах особой экономической зоны, территории опережающего социально-экономического развития, зоны территориального развития в Российской Федерации, игровой зоны:	данные отсутствуют
Сведения о том, что земельный участок расположен в границах особо охраняемой природной территории, охотничьих угодий, лесничеств, лесопарков:	данные отсутствуют
Сведения о результатах проведения государственного земельного надзора:	данные отсутствуют
Сведения о расположении земельного участка в границах территории, в отношении которой утвержден проект межевания территории:	данные отсутствуют

Государственный регистратор		ФГИС ЕГРН
полное наименование должности	подпись	инициалы, фамилия

М.П.

Выписка из Единого государственного реестра недвижимости об объекте недвижимости
Сведения о характеристиках объекта недвижимости

Земельный участок			
(вид объекта недвижимости)			
Лист № ___ Раздела 1	Всего листов раздела 1 : ___	Всего разделов: ___	Всего листов выписки: ___
09.06.2018 № 99/2018/111994927			
Кадастровый номер:		78:40:0008339:57	

Условный номер земельного участка:	данные отсутствуют
Сведения о принятии акта и (или) заключении договора, предусматривающих предоставление в соответствии с земельным законодательством исполнительным органом государственной власти или органом местного самоуправления находящегося в государственной или муниципальной собственности земельного участка для строительства наемного дома социального использования или наемного дома коммерческого использования:	данные отсутствуют
Сведения о том, что земельный участок или земельные участки образованы на основании решения об изъятии земельного участка и (или) расположенного на нем объекта недвижимости для государственных или муниципальных нужд:	данные отсутствуют
Сведения о том, что земельный участок образован из земель или земельного участка, государственная собственность на которые не разграничена:	данные отсутствуют
Сведения о наличии земельного спора о местоположении границ земельных участков:	данные отсутствуют
Статус записи об объекте недвижимости:	Сведения об объекте недвижимости имеют статус "актуальные"
Особые отметки:	Сведения о видах разрешенного использования имеют статус «Актуальные незасвидетельствованные». Право (ограничение права, обременение объекта недвижимости) зарегистрировано на данный объект недвижимости с видами разрешенного использования «Для размещения объектов жилищно-коммунального хозяйства». Сведения необходимые для заполнения раздела 3.1 отсутствуют.
Получатель выписки:	Соловьев Сергей Павлович

Государственный регистратор		ФГИС ЕГРН
полное наименование должности	подпись	инициалы, фамилия

М.П.

Выписка из Единого государственного реестра недвижимости об объекте недвижимости
Сведения о зарегистрированных правах

Земельный участок			
(вид объекта недвижимости)			
Лист № ___ Раздела 2	Всего листов раздела 2 : ___	Всего разделов: ___	
Всего листов выписки: ___			
09.06.2018 № 99/2018/111994927			
Кадастровый номер:		78:40:0008339:57	
1. Правообладатель (правообладатели):	1.1.	данные о правообладателе отсутствуют	
2. Вид, номер и дата государственной регистрации права:	2.1.	не зарегистрировано	
Ограничение прав и обременение объекта недвижимости:			
3.	3.1.1.	вид:	Прочие ограничения (обременения), Прибрежная защитная полоса водного объекта, площадью 16151 кв.м.
		дата государственной регистрации:	04.05.2009
		номер государственной регистрации:	78-78-01/0235/2009-642
		срок, на который установлено ограничение прав и обременение объекта недвижимости:	с 04.05.2009
		лицо, в пользу которого установлено ограничение прав и обременение объекта недвижимости:	публичный
		основание государственной регистрации:	Кадастровый паспорт земельного участка №6573 от 17.04.2009
	3.1.2.	вид:	Прочие ограничения (обременения), Зона регулирования застройки и хозяйственной деятельности 2 (ЗРЗ 2)
		дата государственной регистрации:	04.05.2009
		номер государственной регистрации:	78-78-01/0235/2009-642
		срок, на который установлено ограничение прав и обременение объекта недвижимости:	с 04.05.2009
		лицо, в пользу которого установлено ограничение прав и обременение объекта недвижимости:	публичный
		основание государственной регистрации:	Кадастровый паспорт земельного участка №6573 от 17.04.2009
Государственный регистратор		ФГИС ЕГРН	
полное наименование должности	подпись	инициалы, фамилия	

М.П.

Земельный участок

(вид объекта недвижимости)

Лист № ____ Раздела 2Всего листов раздела 2: ____

Всего разделов: ____

Всего листов выписки: ____

09.06.2018 № 99/2018/111994927

Кадастровый номер:

78:40:0008339:57

3.1.3.	вид:	Аренда, весь объект
	дата государственной регистрации:	04.05.2009
	номер государственной регистрации:	78-78-01/0235/2009-642
	срок, на который установлено ограничение прав и обременение объекта недвижимости:	с 23.08.2005 до 31.12.2020
	лицо, в пользу которого установлено ограничение прав и обременение объекта недвижимости:	Закрытое акционерное общество "Балтийская жемчужина", ИНН: 7801377058
	основание государственной регистрации:	пункт 4 статьи 11.8 "Земельный кодекс Российской Федерации" N136-ФЗ от 25.10.2001; Договор аренды земельного участка от 14.05.2005; Дополнительное соглашение от 29.04.2009 №4; Дополнительное соглашение от 18.01.2008 №3; Дополнительное соглашение №3 от 06.07.2007, зарегистрировано рег.№78-78-01/0473/2007-336 от 04.09.2007
3.1.4.	вид:	Прочие ограничения (обременения), Водоохранная зона водного объекта, площадью 16151 кв.м.
	дата государственной регистрации:	04.05.2009
	номер государственной регистрации:	78-78-01/0235/2009-642
	срок, на который установлено ограничение прав и обременение объекта недвижимости:	с 04.05.2009
	лицо, в пользу которого установлено ограничение прав и обременение объекта недвижимости:	публичный
	основание государственной регистрации:	Кадастровый паспорт земельного участка №6573 от 17.04.2009
3.1.5.	вид:	Залог в силу закона, 1) Объект долевого строительства: Трехкомнатная квартира, номер этажа: 2, номер объекта: 3-263, проектная (планируемая) площадь: 95, 4 кв.м, местоположение: Санкт-Петербург, Красносельский район, Петергофское шоссе, участок 11, (севернее пересечения с улицей Пограничника Гарькавого, квартал 39-6), корпус 1, подъезд 6, оси 37-39; Н-Л
	дата государственной регистрации:	27.04.2018

регистрации:	
номер государственной регистрации:	78:40:0008339:57-78/035/2018-226
срок, на который установлено ограничение прав и обременение объекта недвижимости:	с 27.04.2018 на 120 месяцев
лицо, в пользу которого установлено ограничение прав и обременение объекта недвижимости:	Публичное акционерное общество "Сбербанк России", ИНН: 7707083893
основание государственной регистрации:	Договор участия в долевом строительстве от 31.03.2018 №39-6/К1/Ж/3-263; Кредитный договор от 31.03.2018 №92221666

Государственный регистратор		ФГИС ЕГРН
полное наименование должности	подпись	инициалы, фамилия

М.П.

Земельный участок

(вид объекта недвижимости)

Лист № ___ Раздела 2Всего листов раздела 2: ___

Всего разделов: ___

Всего листов выписки: ___

09.06.2018 № 99/2018/111994927

Кадастровый номер:

78:40:0008339:57

3.1.6.	вид:	Залог в силу закона, 1) Объект долевого строительства: Трехкомнатная квартира, номер этажа: 5, номер объекта: 3-533, проектная (планируемая) площадь: 121 кв.м, местоположение: Санкт-Петербург, Красносельский район, Петергофское шоссе, участок 11, (севернее пересечения с улицей Пограничника Гарькавого, квартал 39-6), корпус 2, оси 21-25/1; А-Е.
	дата государственной регистрации:	21.03.2018
	номер государственной регистрации:	78:40:0008339:57-78/035/2018-168
	срок, на который установлено ограничение прав и обременение объекта недвижимости:	с 21.03.2018 на 182 месяца
	лицо, в пользу которого установлено ограничение прав и обременение объекта недвижимости:	Банк ВТБ (публичное акционерное общество), ИНН: 7702070139
	основание государственной регистрации:	Договор участия в долевом строительстве от 15.02.2018 №39-6/К2/Ж/3-533; Кредитный договор от 15.02.2018 №634/5836-0004005
3.1.7.	вид:	Залог в силу закона, 1) Объект долевого строительства: Трехкомнатная квартира, номер этажа: 3, номер объекта: 3-363, проектная (планируемая) площадь: 95, 4 кв.м, местоположение: Санкт-Петербург, Красносельский район, Петергофское шоссе, участок 11, (севернее пересечения с улицей Пограничника Гарькавого, квартал 39-6), корпус 1, в осях 37-39; ИИ-ББ
	дата государственной регистрации:	18.03.2018
	номер государственной регистрации:	78:40:0008339:57-78/035/2018-158
	срок, на который установлено ограничение прав и обременение объекта недвижимости:	с 18.03.2018 на 180 месяцев
	лицо, в пользу которого установлено ограничение прав и обременение объекта недвижимости:	Публичное акционерное общество "Сбербанк России", ИНН: 7707083893
	основание государственной регистрации:	Договор участия в долевом строительстве от 21.02.2018 №39-6/К1/Ж/3-363; Кредитный договор от 21.02.2018 №92187636
3.1.8.	вид:	Залог в силу закона, 1) Объект долевого строительства: Двухкомнатная квартира, номер этажа: 2, номер объекта: 2-231, проектная (планируемая) площадь: 75, 5 кв.м, местоположение: Санкт-Петербург, Красносельский район,

	Петергофское шоссе, участок 11, (севернее пересечения с улицей Пограничника Гарькавого, квартал 39-6), корпус 2, подъезд 3, оси 28-31, А-Б
дата государственной регистрации:	16.05.2018
номер государственной регистрации:	78:40:0008339:57-78/035/2018-237
срок, на который установлено ограничение прав и обременение объекта недвижимости:	с 16.05.2018 на 120 месяцев
лицо, в пользу которого установлено ограничение прав и обременение объекта недвижимости:	Публичное акционерное общество "Сбербанк России", ИНН: 7707083893
основание государственной регистрации:	Договор участия в долевом строительстве от 28.03.2018 №39-6/К2/Ж/2-231; Кредитный договор от 28.03.2018 №92218231

Государственный регистратор		ФГИС ЕГРН
полное наименование должности	подпись	инициалы, фамилия

М.П.

Земельный участок

(вид объекта недвижимости)

Лист № ___ Раздела 2Всего листов раздела 2: ___

Всего разделов: ___

Всего листов выписки: ___

09.06.2018 № 99/2018/111994927

Кадастровый номер:

78:40:0008339:57

3.1.9.	вид:	Залог в силу закона, 1) Объект долевого строительства: Однокомнатная квартира, номер этажа: 5, номер объекта: 1-562, проектная (планируемая) площадь: 43, 7 кв.м, местоположение: Санкт-Петербург, Красносельский район, Петергофское шоссе, участок 11, (севернее пересечения с улицей Пограничника Гарькавого, квартал 39-6), корпус 1, оси 39-42; ББ-ГГ
	дата государственной регистрации:	09.04.2018
	номер государственной регистрации:	78:40:0008339:57-78/035/2018-180
	срок, на который установлено ограничение прав и обременение объекта недвижимости:	с 09.04.2018 на 84 месяца
	лицо, в пользу которого установлено ограничение прав и обременение объекта недвижимости:	Публичное акционерное общество "Сбербанк России", ИНН: 7707083893
	основание государственной регистрации:	Договор участия в долевом строительстве от 21.02.2018 №39-6/К1/Ж/1-562; Кредитный договор от 21.02.2018 №36522
3.1.10.	вид:	Залог в силу закона, 1) Объект долевого строительства: Трехкомнатная квартира, номер этажа: 5, номер объекта: 3-561, проектная (планируемая) площадь: 95, 9 кв.м, местоположение: Санкт-Петербург, Красносельский район, Петергофское шоссе, участок 11, (севернее пересечения с улицей Пограничника Гарькавого, квартал 39-6), корпус 1, оси 42-44, ИИ-ББ
	дата государственной регистрации:	14.03.2018
	номер государственной регистрации:	78:40:0008339:57-78/035/2018-149
	срок, на который установлено ограничение прав и обременение объекта недвижимости:	с 14.03.2018 на 122 месяца
	лицо, в пользу которого установлено ограничение прав и обременение объекта недвижимости:	Банк ВТБ (публичное акционерное общество), ИНН: 7702070139
	основание государственной регистрации:	Договор участия в долевом строительстве от 12.02.2018 №39-6/К1/Ж/3-561; Кредитный договор от 12.02.2018 №634/5836-0003991
3.1.11.	вид:	Залог в силу закона, 1) Объект долевого строительства: Трехкомнатная квартира, номер этажа: 4, номер объекта: 3-453, проектная (планируемая) площадь: 95, 4 кв.м, местоположение: Санкт-Петербург, Красносельский район,

	Петергофское шоссе, участок 11, (севернее пересечения с улицей Пограничника Гарькавого, квартал 39-6), корпус 1, оси ИИ-ББ; 29-31
дата государственной регистрации:	09.04.2018
номер государственной регистрации:	78:40:0008339:57-78/035/2018-178
срок, на который установлено ограничение прав и обременение объекта недвижимости:	с 09.04.2018 на 122 месяца
лицо, в пользу которого установлено ограничение прав и обременение объекта недвижимости:	Банк ВТБ (публичное акционерное общество), ИНН: 7702070139
основание государственной регистрации:	Договор участия в долевом строительстве от 16.03.2018 №39-6/К1/Ж/3-453; Кредитный договор от 16.03.2018 №634/5836-0004095

Государственный регистратор		ФГИС ЕГРН
полное наименование должности	подпись	инициалы, фамилия

М.П.

Земельный участок

(вид объекта недвижимости)

Лист № ____ Раздела 2Всего листов раздела 2: ____

Всего разделов: ____

Всего листов выписки: ____

09.06.2018 № 99/2018/111994927

Кадастровый номер:

78:40:0008339:57

3.1.12.	вид:	Залог в силу закона, 1) Объект долевого строительства: Трехкомнатная квартира, номер этажа: 3, номер объекта: 1-353, проектная (планируемая) площадь: 95, 4 кв.м, местоположение: Санкт-Петербург, Красносельский район, Петергофское шоссе, участок 11, (севернее пересечения с улицей Пограничника Гарькавого, квартал 39-6), корп. 1, в осях 29-31, ИИ-ББ
	дата государственной регистрации:	03.04.2018
	номер государственной регистрации:	78:40:0008339:57-78/035/2018-207
	срок, на который установлено ограничение прав и обременение объекта недвижимости:	с 03.04.2018
	лицо, в пользу которого установлено ограничение прав и обременение объекта недвижимости:	Публичное акционерное общество "Сбербанк России", ИНН: 7707083893
	основание государственной регистрации:	Договор участия в долевом строительстве от 02.03.2018 №39-6/К1/Ж/3-353, дата регистрации 03.04.2018, №78:40:0008339:57-78/035/2018-206; Кредитный договор от 02.03.2018 №92195359
3.1.13.	вид:	Залог в силу закона, 1) Объект долевого строительства: Трехкомнатная квартира, номер этажа: 9, номер объекта: 3-943, проектная (планируемая) площадь: 97, 2 кв.м, местоположение: Санкт-Петербург, Красносельский район, Петергофское шоссе, участок 11, (севернее пересечения с улицей Пограничника Гарькавого, квартал 39-6), корпус 1, оси 21-23; ИИ-ББ
	дата государственной регистрации:	09.04.2018
	номер государственной регистрации:	78:40:0008339:57-78/035/2018-182
	срок, на который установлено ограничение прав и обременение объекта недвижимости:	с 09.04.2018 на 120 месяцев
	лицо, в пользу которого установлено ограничение прав и обременение объекта недвижимости:	Публичное акционерное общество "Сбербанк России", ИНН: 7707083893
	основание государственной регистрации:	Договор участия в долевом строительстве от 02.03.2018 №39-6/К1/Ж/3-943; Кредитный договор от 02.03.2018 №92197199
3.1.14.	вид:	Залог в силу закона, 1) Объект долевого строительства: Трехкомнатная квартира, номер этажа: 5, номер объекта: 3-

	543, проектная (планируемая) площадь: 97, 2 кв.м, местоположение: Санкт-Петербург, Красносельский район, Петергофское шоссе, участок 11, (севернее пересечения с улицей Пограничника Гарькавого, квартал 39-6), корпус 1, оси 21-23, ББ-ИИ
дата государственной регистрации:	16.04.2018
номер государственной регистрации:	78:40:0008339:57-78/035/2018-211
срок, на который установлено ограничение прав и обременение объекта недвижимости:	с 16.04.2018 на 240 мес.
лицо, в пользу которого установлено ограничение прав и обременение объекта недвижимости:	Публичное акционерное общество "Сбербанк России", ИНН: 7707083893
основание государственной регистрации:	Договор участия в долевом строительстве от 14.03.2018 №39-6/К1/Ж/3-543; Кредитный договор от 14.03.2018 №92201054, выдавший орган: .

Государственный регистратор		ФГИС ЕГРН
полное наименование должности	подпись	инициалы, фамилия

М.П.

Земельный участок

(вид объекта недвижимости)

Лист № ____ Раздела 2Всего листов раздела 2: ____

Всего разделов: ____

Всего листов выписки: ____

09.06.2018 № 99/2018/111994927

Кадастровый номер:

78:40:0008339:57

3.1.15.	вид:	Залог в силу закона, 1) Объект долевого строительства: Двухкомнатная квартира, номер этажа: 2, номер объекта: 2-221, проектная (планируемая) площадь: 66, 6 кв.м, местоположение: Санкт-Петербург, Красносельский район, Петергофское шоссе, участок 11, (севернее пересечения с улицей Пограничника Гарькавого, квартал 39-6), корпус 1, в осях 2-7; III-Я
	дата государственной регистрации:	18.03.2018
	номер государственной регистрации:	78:40:0008339:57-78/035/2018-156
	срок, на который установлено ограничение прав и обременение объекта недвижимости:	с 18.03.2018 на 234 месяца
	лицо, в пользу которого установлено ограничение прав и обременение объекта недвижимости:	Акционерное общество "Коммерческий банк ДельтаКредит", ИНН: 7705285534
	основание государственной регистрации:	Договор участия в долевом строительстве от 16.02.2018 №39-6/К1/Ж/2-221; Кредитный договор от 16.02.2018 №404992-КД-2018
3.1.16.	вид:	Залог в силу закона, 1) Объект долевого строительства: Трехкомнатная квартира, номер этажа: 3, номер объекта: 3-361, проектная (планируемая) площадь: 95, 9 кв.м, местоположение: Санкт-Петербург, Красносельский район, Петергофское шоссе, участок 11, (севернее пересечения с улицей Пограничника Гарькавого, квартал 39-6), корпус 1, подъезд 6, в осях 42-44, III-ББ
	дата государственной регистрации:	18.03.2018
	номер государственной регистрации:	78:40:0008339:57-78/035/2018-154
	срок, на который установлено ограничение прав и обременение объекта недвижимости:	с 18.03.2018 на 276 месяцев
	лицо, в пользу которого установлено ограничение прав и обременение объекта недвижимости:	Публичное акционерное общество "Сбербанк России", ИНН: 7707083893
	основание государственной регистрации:	Договор участия в долевом строительстве от 13.02.2018 №39-6/К1/Ж/3-361; Кредитный договор от 13.02.2018 №92179776
3.1.17.	вид:	Залог в силу закона, 1) Объект долевого строительства: Однокомнатная квартира, номер этажа: 4, номер объекта: 1-411, проектная (планируемая) площадь: 45, 1 кв.м, местоположение: Санкт-Петербург, Красносельский район,

	Петергофское шоссе, участок 11, (севернее пересечения с улицей Пограничника Гарькавого, квартал 39-6), корпус 1, оси Т-Н; 1-3
дата государственной регистрации:	02.03.2018
номер государственной регистрации:	78:40:0008339:57-78/035/2018-141
срок, на который установлено ограничение прав и обременение объекта недвижимости:	с 05.03.2018 на 240 месяцев
лицо, в пользу которого установлено ограничение прав и обременение объекта недвижимости:	Публичное акционерное общество "Сбербанк России", ИНН: 7707083893
основание государственной регистрации:	Договор участия в долевом строительстве от 07.02.2018 №39-6/К1/Ж/1-411; Кредитный договор от 07.02.2018 №92173902

Государственный регистратор		ФГИС ЕГРН
полное наименование должности	подпись	инициалы, фамилия

М.П.

Земельный участок

(вид объекта недвижимости)

Лист № ____ Раздела **2**Всего листов раздела **2**: ____

Всего разделов: ____

Всего листов выписки: ____

09.06.2018 № 99/2018/111994927

Кадастровый номер:

78:40:0008339:57

3.1.18.	вид:	Залог в силу закона, 1) Объект долевого строительства: Однокомнатная квартира, номер этажа: 10, номер объекта: 1-1061, проектная (планируемая) площадь: 43, 8 кв.м, местоположение: Санкт-Петербург, Красносельский район, Петергофское шоссе, участок 11, (севернее пересечения с улицей Пограничника Гарькавого, квартал 39-6), корпус 1, № подъезда 6, в осях 39-42, ГГ-ББ
	дата государственной регистрации:	02.03.2018
	номер государственной регистрации:	78:40:0008339:57-78/035/2018-139
	срок, на который установлено ограничение прав и обременение объекта недвижимости:	с 05.03.2018 на 240 месяцев
	лицо, в пользу которого установлено ограничение прав и обременение объекта недвижимости:	Публичное акционерное общество "Сбербанк России", ИНН: 7707083893
	основание государственной регистрации:	Договор участия в долевом строительстве от 06.02.2018 №39-6/К1/Ж/1-1061; Кредитный договор от 06.02.2018 №92174393
3.1.19.	вид:	Залог в силу закона, 1) Объект долевого строительства: Однокомнатная квартира, номер этажа: 3, номер объекта: 1-316, проектная (планируемая) площадь: 44, 7 кв.м, местоположение: Санкт-Петербург, Красносельский район, Петергофское шоссе, участок 11, (севернее пересечения с улицей Пограничника Гарькавого, квартал 39-6)корпус 1, в осях 5-7, Б-Е
	дата государственной регистрации:	16.04.2018
	номер государственной регистрации:	78:40:0008339:57-78/035/2018-213
	срок, на который установлено ограничение прав и обременение объекта недвижимости:	с 16.04.2018 на 120 мес.
	лицо, в пользу которого установлено ограничение прав и обременение объекта недвижимости:	Публичное акционерное общество "Сбербанк России", ИНН: 7707083893
	основание государственной регистрации:	Договор участия в долевом строительстве от 13.02.2018 №39-6/К1/Ж/1-316; Кредитный договор от 13.02.2018 №66274
3.1.20.	вид:	Залог в силу закона, 1) Объект долевого строительства: Трехкомнатная квартира, номер этажа: 3, номер объекта: 3-343, проектная (планируемая) площадь: 97, 2 кв.м, местоположение: Санкт-Петербург, Красносельский район,

	Петергофское шоссе, участок 11, (севернее пересечения с улицей Пограничника Гарькавого, квартал 39-6), корпус 1, подъезд 4, в осях 21 - 23, ББ-ИИ
дата государственной регистрации:	18.03.2018
номер государственной регистрации:	78:40:0008339:57-78/035/2018-160
срок, на который установлено ограничение прав и обременение объекта недвижимости:	с 18.03.2018 по 21.02.2043
лицо, в пользу которого установлено ограничение прав и обременение объекта недвижимости:	Публичное акционерное общество "Банк "Санкт-Петербург", ИНН: 7831000027
основание государственной регистрации:	Договор участия в долевом строительстве от 21.02.2018 №39-6/К1/Ж/3-343; Кредитный договор от 21.02.2018 №0127-18-004278

Государственный регистратор		ФГИС ЕГРН
полное наименование должности	подпись	инициалы, фамилия

М.П.

Земельный участок

(вид объекта недвижимости)

Лист № ____ Раздела **2**Всего листов раздела **2**: ____

Всего разделов: ____

Всего листов выписки: ____

09.06.2018 № 99/2018/111994927

Кадастровый номер:

78:40:0008339:57

3.1.21.	вид:	Залог в силу закона, 1) Объект долевого строительства: Однокомнатная квартира, номер этажа: 4, номер объекта: 1-462, проектная (планируемая) площадь: 43, 7 кв.м, местоположение: Санкт-Петербург, Красносельский район, Петергофское шоссе, участок 11, (севернее пересечения с улицей Пограничника Гарькавого, квартал 39-6), корпус 1, подъезд 6, оси ГГ-ББ, 39-42
	дата государственной регистрации:	18.03.2018
	номер государственной регистрации:	78:40:0008339:57-78/035/2018-164
	срок, на который установлено ограничение прав и обременение объекта недвижимости:	с 18.03.2018 на 60 месяцев
	лицо, в пользу которого установлено ограничение прав и обременение объекта недвижимости:	Публичное акционерное общество "Сбербанк России", ИНН: 7707083893
	основание государственной регистрации:	Договор участия в долевом строительстве от 13.02.2018 №39-6/К1/Ж/1-462; Кредитный договор от 13.02.2018 №92182298
3.1.22.	вид:	Залог в силу закона, 1) Объект долевого строительства: Трехкомнатная квартира, номер этажа: 4, номер объекта: 3-433, проектная (планируемая) площадь: 113, 9 кв.м, местоположение: Санкт-Петербург, Красносельский район, Петергофское шоссе, участок 11, (севернее пересечения с улицей Пограничника Гарькавого, квартал 39-6), корп. 2, в осях: 21-25/1, Б-А
	дата государственной регистрации:	08.05.2018
	номер государственной регистрации:	78:40:0008339:57-78/035/2018-233
	срок, на который установлено ограничение прав и обременение объекта недвижимости:	с 08.05.2018 на 122 месяцев
	лицо, в пользу которого установлено ограничение прав и обременение объекта недвижимости:	Банк ВТБ (публичное акционерное общество), ИНН: 7702070139
	основание государственной регистрации:	Договор участия в долевом строительстве от 10.04.2018 №39-6/К2/Ж/3-433; Кредитный договор от 10.04.2018 №634/5836-0004221
3.1.23.	вид:	Залог в силу закона, 1) Объект долевого строительства: Трехкомнатная квартира, номер этажа: 6, номер объекта: 3-661, проектная (планируемая) площадь: 95, 9 кв.м, местоположение: Санкт-Петербург, Красносельский район,

	Петергофское шоссе, участок 11, (севернее пересечения с улицей Пограничника Гарькавого, квартал 39-6), корп. 1, подъезд 6, в осях 42-44, ББ-ИИ
дата государственной регистрации:	03.04.2018
номер государственной регистрации:	78:40:0008339:57-78/035/2018-190
срок, на который установлено ограничение прав и обременение объекта недвижимости:	с даты государственной регистрации на 122 месяца
лицо, в пользу которого установлено ограничение прав и обременение объекта недвижимости:	Банк ВТБ (публичное акционерное общество), ИНН: 7702070139
основание государственной регистрации:	Договор участия в долевом строительстве от 02.03.2018 №39-6/К1/Ж/3-661, дата регистрации 03.04.2018, №78:40:0008339:57-78/035/2018-189; Кредитный договор от 02.03.2018 №634/5836-0004064

Государственный регистратор		ФГИС ЕГРН
полное наименование должности	подпись	инициалы, фамилия

М.П.

Земельный участок

(вид объекта недвижимости)

Лист № ____ Раздела 2Всего листов раздела 2: ____

Всего разделов: ____

Всего листов выписки: ____

09.06.2018 № 99/2018/111994927

Кадастровый номер:

78:40:0008339:57

3.1.24.	вид:	Залог в силу закона, 1) Объект долевого строительства: Однокомнатная квартира, номер этажа: 6, номер объекта: 1-618, проектная (планируемая) площадь: 46, 1 кв.м, местоположение: Санкт-Петербург, Красносельский район, Петергофское шоссе, участок 11, (севернее пересечения с улицей Пограничника Гарькавого, квартал 39-6), корп. 1, подъезд 1, в осях В-Ж, 1-3
	дата государственной регистрации:	05.04.2018
	номер государственной регистрации:	78:40:0008339:57-78/035/2018-203
	срок, на который установлено ограничение прав и обременение объекта недвижимости:	с 05.04.2018 на 50 месяцев
	лицо, в пользу которого установлено ограничение прав и обременение объекта недвижимости:	Банк ВТБ (публичное акционерное общество), ИНН: 7702070139
	основание государственной регистрации:	Договор участия в долевом строительстве от 28.02.2018 №39-6/К1/Ж/1-618, дата регистрации 05.04.2018, №78:40:0008339:57-78/035/2018-202; Кредитный договор от 28.02.2018 №634/5836-0004048
3.1.25.	вид:	Залог в силу закона, 1) Объект долевого строительства: Двухкомнатная квартира, номер этажа: 9, номер объекта: 2-9.2.1, проектная (планируемая) площадь: 66, 6 кв.м, местоположение: Санкт-Петербург, Красносельский район, Петергофское шоссе, участок 11, (севернее пересечения с улицей Пограничника Гарькавого, квартал 39-6), корпус 1, подъезд 2, оси 2-7, Я-Ш
	дата государственной регистрации:	16.04.2018
	номер государственной регистрации:	78:40:0008339:57-78/035/2018-209
	срок, на который установлено ограничение прав и обременение объекта недвижимости:	с 16.04.2018 на 180 мес.
	лицо, в пользу которого установлено ограничение прав и обременение объекта недвижимости:	Публичное акционерное общество "Сбербанк России", ИНН: 7707083893
основание государственной регистрации:	Договор участия в долевом строительстве от 28.03.2018 №39-6/К1/Ж/2-921; Кредитный договор от 28.03.2018 №92213286, выдавший орган: .	
3.1.26.	вид:	Залог в силу закона, 1) Объект долевого строительства: Трехкомнатная квартира, номер этажа: 3, номер объекта: 2-

	331, проектная (планируемая) площадь: 75, 7 кв.м, местоположение: Санкт-Петербург, Красносельский район, Петергофское шоссе, участок 11, (севернее пересечения с улицей Пограничника Гарькавого, квартал 39-6), оси: 28-31, А-Б.
дата государственной регистрации:	27.04.2018
номер государственной регистрации:	78:40:0008339:57-78/035/2018-222
срок, на который установлено ограничение прав и обременение объекта недвижимости:	с 27.04.2018 на 182 месяца
лицо, в пользу которого установлено ограничение прав и обременение объекта недвижимости:	Банк ВТБ (публичное акционерное общество), ИНН: 7702070139
основание государственной регистрации:	Договор участия в долевом строительстве от 23.03.2018 №39-6/К2/Ж/2-331; Кредитный договор от 23.03.2018 №634/5836-0004121

Государственный регистратор		ФГИС ЕГРН
полное наименование должности	подпись	инициалы, фамилия

М.П.

Земельный участок

(вид объекта недвижимости)

Лист № ____ Раздела 2Всего листов раздела 2: ____

Всего разделов: ____

Всего листов выписки: ____

09.06.2018 № 99/2018/111994927

Кадастровый номер:

78:40:0008339:57

3.1.27.	вид:	Залог в силу закона, 1) Объект долевого строительства: Однокомнатная квартира, номер этажа: 3, номер объекта: 1-311, проектная (планируемая) площадь: 45, 1 кв.м, местоположение: Санкт-Петербург, Красносельский район, Петергофское шоссе, участок 11, (севернее пересечения с улицей Пограничника Гарькавого, квартал 39-6), корпус 1, оси Т-Н; 1-3
	дата государственной регистрации:	18.03.2018
	номер государственной регистрации:	78:40:0008339:57-78/035/2018-162
	срок, на который установлено ограничение прав и обременение объекта недвижимости:	с 18.03.2018 на 156 месяцев
	лицо, в пользу которого установлено ограничение прав и обременение объекта недвижимости:	Публичное акционерное общество "Сбербанк России", ИНН: 7707083893
	основание государственной регистрации:	Договор участия в долевом строительстве от 14.02.2018 №39-6/К1/Ж/1-311; Кредитный договор от 14.02.2018 №92171032
3.1.28.	вид:	Залог в силу закона, 1) Объект долевого строительства: Однокомнатная квартира, номер этажа: 2, номер объекта: 1-222, проектная (планируемая) площадь: 49, 3 кв.м, местоположение: Санкт-Петербург, Красносельский район, Петергофское шоссе, участок 11, (севернее пересечения с улицей Пограничника Гарькавого, квартал 39-6), корпус 2, оси А-В, 14-17
	дата государственной регистрации:	18.03.2018
	номер государственной регистрации:	78:40:0008339:57-78/035/2018-152
	срок, на который установлено ограничение прав и обременение объекта недвижимости:	с 18.03.2018 на 84 месяца
	лицо, в пользу которого установлено ограничение прав и обременение объекта недвижимости:	Публичное акционерное общество "Сбербанк России", ИНН: 7707083893
	основание государственной регистрации:	Договор участия в долевом строительстве от 14.02.2018 №39-6/К2/Ж/1-222; Кредитный договор от 14.02.2018 №92184667
3.1.29.	вид:	Залог в силу закона, 1) Объект долевого строительства: Трехкомнатная квартира, номер этажа: 4, номер объекта: 3-461, проектная (планируемая) площадь: 95, 9 кв.м, местоположение: Санкт-Петербург, Красносельский район,

	Петергофское шоссе, участок 11, (севернее пересечения с улицей Пограничника Гарькавого, квартал 39-6), корп.1, оси 42-44; ББ-ИИ
дата государственной регистрации:	09.04.2018
номер государственной регистрации:	78:40:0008339:57-78/035/2018-186
срок, на который установлено ограничение прав и обременение объекта недвижимости:	с 09.04.2018 на 180 месяцев
лицо, в пользу которого установлено ограничение прав и обременение объекта недвижимости:	Публичное акционерное общество "Сбербанк России", ИНН: 7707083893
основание государственной регистрации:	Договор участия в долевом строительстве от 17.03.2018 №39-6/К1/Ж/3-461; Кредитный договор от 17.03.2018 №92207048

Государственный регистратор		ФГИС ЕГРН
полное наименование должности	подпись	инициалы, фамилия

М.П.

Земельный участок

(вид объекта недвижимости)

Лист № ___ Раздела 2Всего листов раздела 2: ___

Всего разделов: ___

Всего листов выписки: ___

09.06.2018 № 99/2018/111994927

Кадастровый номер:

78:40:0008339:57

3.1.30.	вид:	Залог в силу закона, 1) Объект долевого строительства: Однокомнатная квартира, номер этажа: 11, номер объекта: 1-1152, проектная (планируемая) площадь: 43, 7 кв.м, местоположение: Санкт-Петербург, Красносельский район, Петергофское шоссе, участок 11, (севернее пересечения с улицей Пограничника Гарькавого, квартал 39-6), корпус 1, оси ББ-ГГ; 31-34
	дата государственной регистрации:	09.04.2018
	номер государственной регистрации:	78:40:0008339:57-78/035/2018-184
	срок, на который установлено ограничение прав и обременение объекта недвижимости:	с 09.04.2018 на 120 месяцев
	лицо, в пользу которого установлено ограничение прав и обременение объекта недвижимости:	Публичное акционерное общество "Сбербанк России", ИНН: 7707083893
	основание государственной регистрации:	Договор участия в долевом строительстве от 21.02.2018 №39-6/К1/Ж/1-1152; Кредитный договор от 21.02.2018 №92211725
3.1.31.	вид:	Залог в силу закона, 1) Объект долевого строительства: Двухкомнатная квартира, номер этажа: 2, номер объекта: 2-223, проектная (планируемая) площадь: 66, 6 кв.м, местоположение: Санкт-Петербург, Красносельский район, Петергофское шоссе, участок 11, (севернее пересечения с улицей Пограничника Гарькавого, квартал 39-6), корпус 1, подъезд 2, оси 1-4; ЖЖ-ВВ
	дата государственной регистрации:	16.05.2018
	номер государственной регистрации:	78:40:0008339:57-78/035/2018-239
	срок, на который установлено ограничение прав и обременение объекта недвижимости:	с 16.05.2018 на 242 месяца
	лицо, в пользу которого установлено ограничение прав и обременение объекта недвижимости:	Банк ВТБ (публичное акционерное общество), ИНН: 7702070139
основание государственной регистрации:	Договор участия в долевом строительстве от 16.04.2018 №39-6/К1/Ж/2-223; Кредитный договор от 16.04.2018 №634/5836-0004252	
3.1.32.	вид:	Залог в силу закона, 1) Объект долевого строительства: Двухкомнатная квартира, номер этажа: 1, номер объекта: 1-131, проектная (планируемая) площадь: 56, 5 кв.м, местоположение: Санкт-Петербург, Красносельский район,

	Петергофское шоссе, участок 11, (севернее пересечения с улицей Пограничника Гарькавого, квартал 39-6). корпус 2, оси 28-32, Г-А
дата государственной регистрации:	14.03.2018
номер государственной регистрации:	78:40:0008339:57-78/035/2018-147
срок, на который установлено ограничение прав и обременение объекта недвижимости:	с 14.03.2018 на 120 месяцев
лицо, в пользу которого установлено ограничение прав и обременение объекта недвижимости:	Публичное акционерное общество "Сбербанк России", ИНН: 7707083893
основание государственной регистрации:	Договор участия в долевом строительстве от 08.02.2018 №39-6/К2/Ж/1-131; Кредитный договор от 08.02.2018 №92178640

Государственный регистратор		ФГИС ЕГРН
полное наименование должности	подпись	инициалы, фамилия

М.П.

Земельный участок

(вид объекта недвижимости)

Лист № ___ Раздела 2Всего листов раздела 2: ___

Всего разделов: ___

Всего листов выписки: ___

09.06.2018 № 99/2018/111994927

Кадастровый номер:

78:40:0008339:57

3.1.33.	вид:	Залог в силу закона, 1) Объект долевого строительства: Однокомнатная квартира, номер этажа: 3, номер объекта: 1-322, проектная (планируемая) площадь: 49, 4 кв.м, местоположение: Санкт-Петербург, Красносельский район, Петергофское шоссе, участок 11, (севернее пересечения с улицей Пограничника Гарькавого, квартал 39-6), корп. 2, подъезд 2, в осях А-В, 14-17
	дата государственной регистрации:	10.04.2018
	номер государственной регистрации:	78:40:0008339:57-78/035/2018-188
	срок, на который установлено ограничение прав и обременение объекта недвижимости:	с 10.04.2018 на 144 мес.
	лицо, в пользу которого установлено ограничение прав и обременение объекта недвижимости:	Публичное акционерное общество "Сбербанк России", ИНН: 7707083893
	основание государственной регистрации:	Договор участия в долевом строительстве от 22.02.2018 №39-6/К2/Ж/1-322; Кредитный договор от 22.02.2018 №92192136
3.1.34.	вид:	Залог в силу закона, 1) Объект долевого строительства: Двухкомнатная квартира, номер этажа: 5, номер объекта: 2-531, проектная (планируемая) площадь: 75, 2 кв.м, местоположение: Санкт-Петербург, Красносельский район, Петергофское шоссе, участок 11, (севернее пересечения с улицей Пограничника Гарькавого, квартал 39-6), корпус 2, подъезд 3
	дата государственной регистрации:	19.04.2018
	номер государственной регистрации:	78:40:0008339:57-78/035/2018-220
	срок, на который установлено ограничение прав и обременение объекта недвижимости:	с 19.04.2018 на 120 месяцев
	лицо, в пользу которого установлено ограничение прав и обременение объекта недвижимости:	Публичное акционерное общество "Сбербанк России", ИНН: 7707083893
	основание государственной регистрации:	Договор участия в долевом строительстве от 15.03.2018 №39-6/К2/Ж/2-531, дата регистрации 19.04.2018, №78-78/035-78/112/210/2018-113/1; Кредитный договор от 15.03.2018 №92203759
3.1.35.	вид:	Залог в силу закона, 1) Объект долевого строительства: Трехкомнатная квартира, номер этажа: 3, номер объекта: 3-

	333, проектная (планируемая) площадь: 114, 7 кв.м, местоположение: Санкт-Петербург, Красносельский район, Петергофское шоссе, участок 11, (севернее пересечения с улицей Пограничника Гарькавого, квартал 39-6), корп.2, подъезд 3, оси 21-25/1; А-Е
дата государственной регистрации:	16.05.2018
номер государственной регистрации:	78:40:0008339:57-78/035/2018-241
срок, на который установлено ограничение прав и обременение объекта недвижимости:	с 16.05.2018 на 122 месяца
лицо, в пользу которого установлено ограничение прав и обременение объекта недвижимости:	Банк ВТБ (публичное акционерное общество), ИНН: 7702070139
основание государственной регистрации:	Договор участия в долевом строительстве от 19.04.2018 №39-6/К2/Ж/3-333; Кредитный договор от 19.04.2018 №634/5836-0004272

Государственный регистратор		ФГИС ЕГРН
полное наименование должности	подпись	инициалы, фамилия

М.П.

Земельный участок

(вид объекта недвижимости)

Лист № ___ Раздела 2Всего листов раздела 2: ___

Всего разделов: ___

Всего листов выписки: ___

09.06.2018 № 99/2018/111994927

Кадастровый номер:

78:40:0008339:57

3.1.36.	вид:	Залог в силу закона, 1) Объект долевого строительства: Двухкомнатная квартира, номер этажа: 2, номер объекта: 2-211, проектная (планируемая) площадь: 75, 5 кв.м, местоположение: Санкт-Петербург, Красносельский район, Петергофское шоссе, участок 11, (севернее пересечения с улицей Пограничника Гарькавого, квартал 39-6), корп. 2, в осях: 8-11, А-Е
	дата государственной регистрации:	08.05.2018
	номер государственной регистрации:	78:40:0008339:57-78/035/2018-231
	срок, на который установлено ограничение прав и обременение объекта недвижимости:	с 08.05.2018 на 120 месяцев
	лицо, в пользу которого установлено ограничение прав и обременение объекта недвижимости:	Публичное акционерное общество "Сбербанк России", ИНН: 7707083893
	основание государственной регистрации:	Договор участия в долевом строительстве от 12.04.2018 №39-6/К2/Ж/2-211; Кредитный договор от 12.04.2018 №92228736
3.1.37.	вид:	Залог в силу закона, 1) Объект долевого строительства: Однокомнатная квартира, номер этажа: 3, номер объекта: 1-352, проектная (планируемая) площадь: 43, 7 кв.м, местоположение: Санкт-Петербург, Красносельский район, Петергофское шоссе, участок 11, (севернее пересечения с улицей Пограничника Гарькавого, квартал 39-6), корпус 1, оси 31-34; ББ-ГГ
	дата государственной регистрации:	07.05.2018
	номер государственной регистрации:	78:40:0008339:57-78/035/2018-229
	срок, на который установлено ограничение прав и обременение объекта недвижимости:	с 07.05.2018 на 86 мес.
	лицо, в пользу которого установлено ограничение прав и обременение объекта недвижимости:	Банк ВТБ (публичное акционерное общество), ИНН: 7702070139
основание государственной регистрации:	Договор участия в долевом строительстве от 06.04.2018 №39-6/К1/Ж/1-352; Кредитный договор от 06.04.2018 №634/5836-0004202	
3.1.38.	вид:	Залог в силу закона, 1) Объект долевого строительства: Двухкомнатная квартира, номер этажа: 9, номер объекта: 2-912, проектная (планируемая) площадь: 72, 2 кв.м, местоположение: Санкт-Петербург, Красносельский район,

	Петергофское шоссе, участок 11, (севернее пересечения с улицей Пограничника Гарькавого, квартал 39-6), корпус 1, подъезд 1, оси Ф-Т; 1-7
дата государственной регистрации:	25.05.2018
номер государственной регистрации:	78:40:0008339:57-78/035/2018-250
срок, на который установлено ограничение прав и обременение объекта недвижимости:	с 25.05.2018 по 31.07.2037
лицо, в пользу которого установлено ограничение прав и обременение объекта недвижимости:	"Газпромбанк" (Акционерное общество), ИНН: 7744001497
основание государственной регистрации:	Договор участия в долевом строительстве от 23.04.2018 №39-6/К1/Ж/2-912; Кредитный договор от 23.04.2018 №0468-ИП/18

Государственный регистратор		ФГИС ЕГРН
полное наименование должности	подпись	инициалы, фамилия

М.П.

Земельный участок

(вид объекта недвижимости)

Лист № ____ Раздела **2**Всего листов раздела **2**: ____

Всего разделов: ____

Всего листов выписки: ____

09.06.2018 № 99/2018/111994927

Кадастровый номер:

78:40:0008339:57

3.1.39.	вид:	Залог в силу закона, 1) Объект долевого строительства: Двухкомнатная квартира, номер этажа: 3, номер объекта: 2-331, проектная (планируемая) площадь: 70, 6 кв.м, местоположение: Санкт-Петербург, Красносельский район, Петергофское шоссе, участок 11, (севернее пересечения с улицей Пограничника Гарькавого, квартал 39-6), корпус 1, подъезд 3, оси 18-20; ИИ-ББ
	дата государственной регистрации:	25.05.2018
	номер государственной регистрации:	78:40:0008339:57-78/035/2018-246
	срок, на который установлено ограничение прав и обременение объекта недвижимости:	с 25.05.2018 на 182 месяца
	лицо, в пользу которого установлено ограничение прав и обременение объекта недвижимости:	Банк ВТБ (публичное акционерное общество), ИНН: 7702070139
	основание государственной регистрации:	Договор участия в долевом строительстве от 28.04.2018 №39-6/К1/Ж/2-331; Кредитный договор от 28.04.2018 №634/5726-0006195
3.1.40.	вид:	Залог в силу закона, 1) Объект долевого строительства: Трехкомнатная квартира, номер этажа: 2, номер объекта: 3-251, проектная (планируемая) площадь: 94, 7 кв.м, местоположение: Санкт-Петербург, Красносельский район, Петергофское шоссе, участок 11, (севернее пересечения с улицей Пограничника Гарькавого, квартал 39-6), корпус 1, подъезд 5, оси 34-36; ИИ-ББ
	дата государственной регистрации:	25.05.2018
	номер государственной регистрации:	78:40:0008339:57-78/035/2018-252
	срок, на который установлено ограничение прав и обременение объекта недвижимости:	с 25.05.2018 на 86 месяцев
	лицо, в пользу которого установлено ограничение прав и обременение объекта недвижимости:	Банк ВТБ (публичное акционерное общество), ИНН: 7702070139
	основание государственной регистрации:	Договор участия в долевом строительстве от 24.04.2018 №39-6/К1/Ж/3-251; Кредитный договор от 24.04.2018 №634/5836-0004296
3.1.41.	вид:	Залог в силу закона, 1) Объект долевого строительства: Двухкомнатная квартира, номер этажа: 10, номер объекта: 2-1024, проектная (планируемая) площадь: 68, 9 кв.м, местоположение: Санкт-Петербург, Красносельский район,

	Петергофское шоссе, участок 11, (севернее пересечения с улицей Пограничника Гарькавого, квартал 39-6), корпус 1, подъезд 2, оси 8-10; ИИ-ББ
дата государственной регистрации:	25.05.2018
номер государственной регистрации:	78:40:0008339:57-78/035/2018-248
срок, на который установлено ограничение прав и обременение объекта недвижимости:	с 25.05.2018 на 120 месяцев
лицо, в пользу которого установлено ограничение прав и обременение объекта недвижимости:	Публичное акционерное общество "БАНК УРАЛСИБ", ИНН: 0274062111
основание государственной регистрации:	Договор участия в долевом строительстве от 27.04.2018 №39-6/К1/Ж/2-1024; Кредитный договор от 27.04.2018 №2210-R83/00006

Государственный регистратор		ФГИС ЕГРН
полное наименование должности	подпись	инициалы, фамилия

М.П.

Земельный участок

(вид объекта недвижимости)

Лист № ____ Раздела 2Всего листов раздела 2: ____

Всего разделов: ____

Всего листов выписки: ____

09.06.2018 № 99/2018/111994927

Кадастровый номер:

78:40:0008339:57

3.1.42.	вид:	Залог в силу закона, 1) Объект долевого строительства: Однокомнатная квартира, номер этажа: 10, номер объекта: 1-1016, проектная (планируемая) площадь: 44, 7 кв.м, местоположение: Санкт-Петербург, Красносельский район, Петергофское шоссе, участок 11, (севернее пересечения с улицей Пограничника Гарькавого, квартал 39-6), корпус 1, № подъезда 1, в осях 5-7, Е-Б
	дата государственной регистрации:	01.11.2017
	номер государственной регистрации:	78:40:0008339:57-78/035/2017-71
	срок, на который установлено ограничение прав и обременение объекта недвижимости:	с 01.11.2017 на 300 месяцев
	лицо, в пользу которого установлено ограничение прав и обременение объекта недвижимости:	Публичное акционерное общество "Сбербанк России", ИНН: 7707083893
	основание государственной регистрации:	Договор участия в долевом строительстве от 13.10.2017 №39-6/К1/Ж/1-1016, дата регистрации 01.11.2017, №78-78/035-78/112/224/2017-294/1; Кредитный договор от 13.10.2017 №92091436
3.1.43.	вид:	Залог в силу закона, 1) Объект долевого строительства: Двухкомнатная квартира, номер этажа: 4, номер объекта: 2-431, проектная (планируемая) площадь: 70, 6 кв.м, местоположение: Санкт-Петербург, Красносельский район, Петергофское шоссе, участок 11, (севернее пересечения с улицей Пограничника Гарькавого, квартал 39-6), корпус 1, подъезд 3, оси 18-20; ИИ-ББ
	дата государственной регистрации:	25.09.2017
	номер государственной регистрации:	78:40:0008339:57-78/035/2017-45
	срок, на который установлено ограничение прав и обременение объекта недвижимости:	с 25.09.2017 на 120 месяцев
	лицо, в пользу которого установлено ограничение прав и обременение объекта недвижимости:	Публичное акционерное общество "Сбербанк России", ИНН: 7707083893
основание государственной регистрации:	Договор участия в долевом строительстве от 20.08.2017 №39-6/К1/Ж/2-431; Кредитный договор от 25.08.2017 №92055368	
3.1.44.	вид:	Залог в силу закона, 1) Объект долевого строительства: Двухкомнатная квартира, номер этажа: 4, номер объекта: 2-

	412, проектная (планируемая) площадь: 72, 2 кв.м, местоположение: Санкт-Петербург, Красносельский район, Петергофское шоссе, участок 11, (севернее пересечения с улицей Пограничника Гарькавого, квартал 39-6), корпус 1, в осях Ф-Т; 1-7.
дата государственной регистрации:	27.10.2017
номер государственной регистрации:	78:40:0008339:57-78/035/2017-64
срок, на который установлено ограничение прав и обременение объекта недвижимости:	с 27.10.2017 на 120 месяцев
лицо, в пользу которого установлено ограничение прав и обременение объекта недвижимости:	Публичное акционерное общество "Сбербанк России", ИНН: 7707083893
основание государственной регистрации:	Договор участия в долевом строительстве от 04.10.2017 №39-6/К1/Ж/2-412, дата регистрации 27.10.2017, №78-78/035-78/112/223/2017-473/1; Кредитный договор от 04.10.2017 №92081730

Государственный регистратор		ФГИС ЕГРН
полное наименование должности	подпись	инициалы, фамилия

М.П.

Земельный участок

(вид объекта недвижимости)

Лист № ___ Раздела 2Всего листов раздела 2: ___

Всего разделов: ___

Всего листов выписки: ___

09.06.2018 № 99/2018/111994927

Кадастровый номер:

78:40:0008339:57

3.1.45.	вид:	Залог в силу закона, 1) Объект долевого строительства: Однокомнатная квартира, номер этажа: 11, номер объекта: 1-1132, проектная (планируемая) площадь: 42, 1 кв.м, местоположение: Санкт-Петербург, Красносельский район, Петергофское шоссе, участок 11, (севернее пересечения с улицей Пограничника Гарькавого, квартал 39-6), корпус 1, № подъезда 3, в осях 16-19, ГГ-ББ
	дата государственной регистрации:	27.10.2017
	номер государственной регистрации:	78:40:0008339:57-78/035/2017-62
	срок, на который установлено ограничение прав и обременение объекта недвижимости:	с 27.10.2017 на 24 месяца
	лицо, в пользу которого установлено ограничение прав и обременение объекта недвижимости:	Публичное акционерное общество "Сбербанк России", ИНН: 7707083893
	основание государственной регистрации:	Договор участия в долевом строительстве от 06.10.2017 №39-6/К1/Ж/1-1132, дата регистрации 27.10.2017, №78-78/035-78/112/223/2017-482/1; Кредитный договор от 06.10.2017 №92088831
3.1.46.	вид:	Залог в силу закона, 1) Объект долевого строительства: Двухкомнатная квартира, номер этажа: 5, номер объекта: 2-524, проектная (планируемая) площадь: 68, 9 кв.м, местоположение: Санкт-Петербург, Красносельский район, Петергофское шоссе, участок 11, (севернее пересечения с улицей Пограничника Гарькавого, квартал 39-6), корпус 1, поьезд 2, оси 8-10, И-АА
	дата государственной регистрации:	01.11.2017
	номер государственной регистрации:	78:40:0008339:57-78/035/2017-69
	срок, на который установлено ограничение прав и обременение объекта недвижимости:	146 месяцев с даты пред. кредита
	лицо, в пользу которого установлено ограничение прав и обременение объекта недвижимости:	Банк ВТБ (публичное акционерное общество), ИНН: 7702070139
	основание государственной регистрации:	Договор участия в долевом строительстве от 10.10.2017 №39-6/К1/Ж/2-524, дата регистрации 01.11.2017, №78-78/035-78/112/224/2017-289/1; Кредитный договор от 10.10.2017 №634/5936-0002807

3.1.47.	вид:	Залог в силу закона, 1) Объект долевого строительства: Двухкомнатная квартира, номер этажа: 3, номер объекта: 2-317, проектная (планируемая) площадь: 75 кв.м, местоположение: Санкт-Петербург, Красносельский район, Петергофское шоссе, участок 11, (севернее пересечения с улицей Пограничника Гарькавого, квартал 39-6), корпус 1, подъезд 1, оси А-В; 1-7
	дата государственной регистрации:	25.09.2017
	номер государственной регистрации:	78:40:0008339:57-78/035/2017-47
	срок, на который установлено ограничение прав и обременение объекта недвижимости:	с 25.09.2017 по 31.08.2042
	лицо, в пользу которого установлено ограничение прав и обременение объекта недвижимости:	Публичное акционерное общество "Сбербанк России", ИНН: 7707083893
	основание государственной регистрации:	Договор участия в долевом строительстве от 31.08.2017 №39-6/К1/Ж/2-317; Кредитный договор от 25.08.2017 №92066240

Государственный регистратор		ФГИС ЕГРН
полное наименование должности	подпись	инициалы, фамилия

М.П.

Земельный участок

(вид объекта недвижимости)

Лист № ____ Раздела 2Всего листов раздела 2: ____

Всего разделов: ____

Всего листов выписки: ____

09.06.2018 № 99/2018/111994927

Кадастровый номер:

78:40:0008339:57

3.1.48.	вид:	Залог в силу закона, 1) Объект долевого строительства: Двухкомнатная квартира, номер этажа: 10, номер объекта: 2-1017, проектная (планируемая) площадь: 71, 6 кв.м, местоположение: Санкт-Петербург, Красносельский район, Петергофское шоссе, участок 11, (севернее пересечения с улицей Пограничника Гарькавого, квартал 39-6), корпус 1, оси Г-А; 1-7
	дата государственной регистрации:	17.01.2017
	номер государственной регистрации:	78:40:0008339:57-78/035/2017-1
	срок, на который установлено ограничение прав и обременение объекта недвижимости:	с 17.01.2017 по 15.12.2033
	лицо, в пользу которого установлено ограничение прав и обременение объекта недвижимости:	Публичное акционерное общество "Банк "Санкт-Петербург", ИНН: 7831000027
	основание государственной регистрации:	Договор участия в долевом строительстве жилого многоквартирного дома от 15.12.2016 №39-6/К1/Ж/2-1017; Кредитный договор от 15.12.2016 №0145-16-005377
3.1.49.	вид:	Залог в силу закона, Право аренды Земельного участка с кад. №78:40:0008339:57. Ипотека в силу закона, запись в подразделе III-4, лист №3 о государственной регистрации Первого Договора участия в долевом строительстве от 17.10.2016 №39-6/К1/Ж/2-421
	дата государственной регистрации:	29.11.2016
	номер государственной регистрации:	78-78/035-78/112/203/2016-388/2
	срок, на который установлено ограничение прав и обременение объекта недвижимости:	с 29.11.2016 - 4 квартал 2019
	лицо, в пользу которого установлено ограничение прав и обременение объекта недвижимости:	Участники долевого строительства по договорам участия в долевом строительстве
	основание государственной регистрации:	Договор участия в долевом строительстве от 17.10.2016 №39-6/К1/Ж/2-421
3.1.50.	вид:	Залог в силу закона, 1) Объект долевого строительства: Двухкомнатная квартира, номер этажа: 4, номер объекта: 2-417, проектная (планируемая) площадь: 74, 9 кв.м, местоположение: Санкт-Петербург, Красносельский район,

	Петергофское шоссе, участок 11, (севернее пересечения с улицей Пограничника Гарькавого, квартал 39-б), корпус 1, оси Г-А; 1-7
дата государственной регистрации:	15.05.2017
номер государственной регистрации:	78:40:0008339:57-78/035/2017-16
срок, на который установлено ограничение прав и обременение объекта недвижимости:	с 19.05.2017 по 14.02.2032
лицо, в пользу которого установлено ограничение прав и обременение объекта недвижимости:	Публичное акционерное общество "Банк "Санкт-Петербург", ИНН: 7831000027
основание государственной регистрации:	Договор участия в долевом строительстве от 14.02.2017 №39-6/К1/Ж/2-417; Кредитный договор от 14.02.2017 №0145-17-000364

Государственный регистратор		ФГИС ЕГРН
полное наименование должности	подпись	инициалы, фамилия

М.П.

Земельный участок

(вид объекта недвижимости)

Лист № ___ Раздела **2**Всего листов раздела **2**: ___

Всего разделов: ___

Всего листов выписки: ___

09.06.2018 № 99/2018/111994927

Кадастровый номер:

78:40:0008339:57

3.1.51.	вид:	Залог в силу закона, 1) Объект долевого строительства: Трехкомнатная квартира, номер этажа: 5, номер объекта: 3-541, проектная (планируемая) площадь: 94, 6 кв.м, местоположение: Санкт-Петербург, Красносельский район, Петергофское шоссе, участок 11, (севернее пересечения с улицей Пограничника Гарькавого, квартал 39-6), корпусу 1. в осях ИИ-ББ, 26-28.
	дата государственной регистрации:	12.10.2017
	номер государственной регистрации:	78:40:0008339:57-78/035/2017-51
	срок, на который установлено ограничение прав и обременение объекта недвижимости:	с 12.10.2017 на 240 месяцев
	лицо, в пользу которого установлено ограничение прав и обременение объекта недвижимости:	Публичное акционерное общество "Сбербанк России", ИНН: 7707083893
	основание государственной регистрации:	Договор участия в долевом строительстве от 05.09.2017 №39-6/К1/Ж/3-541; Кредитный договор от 05.09.2017 №92070140
3.1.52.	вид:	Залог в силу закона, 1) Объект долевого строительства: Однокомнатная квартира, номер этажа: 10, номер объекта: 1-1042, проектная (планируемая) площадь: 43, 7 кв.м, местоположение: Санкт-Петербург, Красносельский район, Петергофское шоссе, участок 11, (севернее пересечения с улицей Пограничника Гарькавого, квартал 39-6), корпус 1, № подъезда 4, в осях 23-26, ГГ-ББ
	дата государственной регистрации:	20.10.2017
	номер государственной регистрации:	78:40:0008339:57-78/035/2017-54
	срок, на который установлено ограничение прав и обременение объекта недвижимости:	с 20.10.2017 на 120 месяцев
	лицо, в пользу которого установлено ограничение прав и обременение объекта недвижимости:	Публичное акционерное общество "Сбербанк России", ИНН: 7707083893
	основание государственной регистрации:	Договор участия в долевом строительстве от 30.09.2017 №39-6/К1/Ж/1-1042; Кредитный договор от 30.09.2017 №92085839
3.1.53.	вид:	Залог в силу закона, 1) Объект долевого строительства: Однокомнатная квартира, номер этажа: 5, номер объекта: 1-518, проектная (планируемая) площадь: 46, 1 кв.м, местоположение: Санкт-Петербург, Красносельский район,

	Петергофское шоссе, участок 11, (севернее пересечения с улицей Пограничника Гарькавого, квартал 39-6), корпус 1, оси Ж-В; 1-3
дата государственной регистрации:	28.07.2017
номер государственной регистрации:	78:40:0008339:57-78/035/2017-28
срок, на который установлено ограничение прав и обременение объекта недвижимости:	с 28.07.2017 на 120 месяцев
лицо, в пользу которого установлено ограничение прав и обременение объекта недвижимости:	Публичное акционерное общество "Сбербанк России", ИНН: 7707083893
основание государственной регистрации:	Договор участия в долевом строительстве от 10.07.2017 №39-6/К1/Ж/1-518; Кредитный договор от 10.07.2017 №92031174

Государственный регистратор		ФГИС ЕГРН
полное наименование должности	подпись	инициалы, фамилия

М.П.

Земельный участок

(вид объекта недвижимости)

Лист № ____ Раздела 2Всего листов раздела 2: ____

Всего разделов: ____

Всего листов выписки: ____

09.06.2018 № 99/2018/111994927

Кадастровый номер:

78:40:0008339:57

3.1.54.	вид:	Залог в силу закона, 1) Объект долевого строительства: Однокомнатная квартира, номер этажа: 3, номер объекта: 1-318, проектная (планируемая) площадь: 43 кв.м, местоположение: Санкт-Петербург, Красносельский район, Петергофское шоссе, участок 11, (севернее пересечения с улицей Пограничника Гарькавого, квартал 39-6), корпус 1, в осях Ж-В, 1-3.
	дата государственной регистрации:	19.01.2017
	номер государственной регистрации:	78:40:0008339:57-78/035/2017-11
	срок, на который установлено ограничение прав и обременение объекта недвижимости:	
	лицо, в пользу которого установлено ограничение прав и обременение объекта недвижимости:	Публичное акционерное общество "Сбербанк России", ИНН: 7707083893
	основание государственной регистрации:	Договор участия в долевом строительстве от 10.11.2016 №39-6/К1/Ж/1-318; Кредитный договор от 27.10.2016 №91891416
3.1.55.	вид:	Залог в силу закона, 1) Объект долевого строительства: Двухкомнатная квартира, номер этажа: 11, номер объекта: 2-1121, проектная (планируемая) площадь: 64, 4 кв.м, местоположение: Санкт-Петербург, Красносельский район, Петергофское шоссе, участок 11, (севернее пересечения с улицей Пограничника Гарькавого, квартал 39-6), корпус 1, в осях 2-7, Я-Ш.
	дата государственной регистрации:	19.01.2017
	номер государственной регистрации:	78:40:0008339:57-78/035/2017-9
	срок, на который установлено ограничение прав и обременение объекта недвижимости:	с 19.01.2017 на 84 мес.
	лицо, в пользу которого установлено ограничение прав и обременение объекта недвижимости:	Публичное акционерное общество "Сбербанк России", ИНН: 7707083893
	основание государственной регистрации:	Договор участия в долевом строительстве от 07.12.2016 №39-6/К1/Ж/2-1121; Кредитный договор от 07.12.2016 №91910792
3.1.56.	вид:	Залог в силу закона, 1) Объект долевого строительства: Двухкомнатная квартира, номер этажа: 9, номер объекта: 2-917, проектная (планируемая) площадь: 78, 6 кв.м, местоположение: Санкт-Петербург, Красносельский район,

	Петергофское шоссе, участок 11, (севернее пересечения с улицей Пограничника Гарькавого, квартал 39-6), корпус 1, подъезд 1
дата государственной регистрации:	31.08.2017
номер государственной регистрации:	78:40:0008339:57-78/035/2017-43
срок, на который установлено ограничение прав и обременение объекта недвижимости:	с 04.09.2017 на 122 месяца
лицо, в пользу которого установлено ограничение прав и обременение объекта недвижимости:	Банк ВТБ (публичное акционерное общество), ИНН: 7702070139
основание государственной регистрации:	Договор участия в долевом строительстве от 11.08.2017 №39-6/К1/Ж/2-917; Кредитный договор от 11.08.2017 №634/5836-0003104

Государственный регистратор		ФГИС ЕГРН
полное наименование должности	подпись	инициалы, фамилия

М.П.

Земельный участок

(вид объекта недвижимости)

Лист № ____ Раздела 2Всего листов раздела 2: ____

Всего разделов: ____

Всего листов выписки: ____

09.06.2018 № 99/2018/111994927

Кадастровый номер:

78:40:0008339:57

3.1.57.	вид:	Залог в силу закона, 1) Объект долевого строительства: Трехкомнатная квартира, номер этажа: 5, номер объекта: 3-551, проектная (планируемая) площадь: 94, 6 кв.м, местоположение: Санкт-Петербург, Красносельский район, Петергофское шоссе, участок 11, (севернее пересечения с улицей Пограничника Гарькавого, квартал 39-6), корпус 1, подъезд 5, в осях 34-36, ИИ-ББ
	дата государственной регистрации:	28.08.2017
	номер государственной регистрации:	78:40:0008339:57-78/035/2017-41
	срок, на который установлено ограничение прав и обременение объекта недвижимости:	122 месяца с даты пред. кред.
	лицо, в пользу которого установлено ограничение прав и обременение объекта недвижимости:	Банк ВТБ (публичное акционерное общество), ИНН: 7702070139
	основание государственной регистрации:	Договор участия в долевом строительстве от 01.08.2017 №39-6/К1/Ж/3-551; Кредитный договор от 01.08.2017 №364/5836-0003075
3.1.58.	вид:	Залог в силу закона, 1) Объект долевого строительства: Двухкомнатная квартира, номер этажа: 7, номер объекта: 2-717, проектная (планируемая) площадь: 75 кв.м, местоположение: Санкт-Петербург, Красносельский район, Петергофское шоссе, участок 11, (севернее пересечения с улицей Пограничника Гарькавого, квартал 39-6), корпус 1, подъезд 1
	дата государственной регистрации:	25.08.2017
	номер государственной регистрации:	78:40:0008339:57-78/035/2017-36
	срок, на который установлено ограничение прав и обременение объекта недвижимости:	с 23.08.2017 на 122 месяца
	лицо, в пользу которого установлено ограничение прав и обременение объекта недвижимости:	Банк ВТБ (публичное акционерное общество), ИНН: 7702070139
	основание государственной регистрации:	Договор участия в долевом строительстве от 09.08.2017 №39-6/К1/Ж/2-717; Кредитный договор от 09.08.2017 №634/4836-0003093
3.1.59.	вид:	Залог в силу закона, 1) Объект долевого строительства: Двухкомнатная квартира, номер этажа: 6, номер объекта: 2-617, проектная (планируемая) площадь: 75 кв.м, местоположение: Санкт-Петербург, Красносельский район,

	Петергофское шоссе, участок 11, (севернее пересечения с улицей Пограничника Гарькавого, квартал 39-6), корпус 1, поезд 1
дата государственной регистрации:	25.08.2017
номер государственной регистрации:	78:40:0008339:57-78/035/2017-38
срок, на который установлено ограничение прав и обременение объекта недвижимости:	с 23.08.2017 на 120 месяцев
лицо, в пользу которого установлено ограничение прав и обременение объекта недвижимости:	Публичное акционерное общество "Сбербанк России", ИНН: 7707083893
основание государственной регистрации:	Договор участия в долевом строительстве от 29.07.2017 №39-6/К1/Ж/2-617; Кредитный договор от 29.07.2017 №92042934

Государственный регистратор		ФГИС ЕГРН
полное наименование должности	подпись	инициалы, фамилия

М.П.

Земельный участок

(вид объекта недвижимости)

Лист № ____ Раздела 2Всего листов раздела 2: ____

Всего разделов: ____

Всего листов выписки: ____

09.06.2018 № 99/2018/111994927

Кадастровый номер:

78:40:0008339:57

3.1.60.	вид:	Залог в силу закона, 1) Объект долевого строительства: Трехкомнатная квартира, номер этажа: 10, номер объекта: 3-1053, проектная (планируемая) площадь: 95, 4 кв.м, местоположение: Санкт-Петербург, Красносельский район, Петергофское шоссе, участок 11, (севернее пересечения с улицей Пограничника Гарькавого, квартал 39-6), корпус 1, подъезд 5, оси 29-31, ИИ-ББ
	дата государственной регистрации:	09.01.2018
	номер государственной регистрации:	78:40:0008339:57-78/035/2018-103
	срок, на который установлено ограничение прав и обременение объекта недвижимости:	с 09.01.2018 на 242 месяца
	лицо, в пользу которого установлено ограничение прав и обременение объекта недвижимости:	Банк ВТБ (публичное акционерное общество), ИНН: 7702070139
	основание государственной регистрации:	Договор участия в долевом строительстве от 05.12.2017 №39-6/К1/Ж/3-1053; Кредитный договор от 05.12.2017 №634/5836-0003658
3.1.61.	вид:	Залог в силу закона, 1) Объект долевого строительства: Однокомнатная квартира, номер этажа: 5, номер объекта: 1-533, проектная (планируемая) площадь: 42 кв.м, местоположение: Санкт-Петербург, Красносельский район, Петергофское шоссе, участок 11, (севернее пересечения с улицей Пограничника Гарькавого, квартал 39-6), корпус 1, подъезд 3, оси 12-16, ББ-ГГ
	дата государственной регистрации:	09.01.2018
	номер государственной регистрации:	78:40:0008339:57-78/035/2018-101
	срок, на который установлено ограничение прав и обременение объекта недвижимости:	с 09.01.2018 на 182 месяца
	лицо, в пользу которого установлено ограничение прав и обременение объекта недвижимости:	Банк ВТБ (публичное акционерное общество), ИНН: 7702070139
	основание государственной регистрации:	Договор участия в долевом строительстве от 07.12.2017 №39-6/К1/Ж/1-533; Кредитный договор от 07.12.2017 №634/5936-0002984
3.1.62.	вид:	Залог в силу закона, 1) Объект долевого строительства: Трехкомнатная квартира, номер этажа: 5, номер объекта: 3-523, проектная (планируемая) площадь: 106, 3 кв.м, местоположение: Санкт-Петербург, Красносельский район,

	Петергофское шоссе, участок 11, (севернее пересечения с улицей Пограничника Гарькавого, квартал 39-6), корпус 2, подъезд 2, в осях А-Е, 11-14
дата государственной регистрации:	12.02.2018
номер государственной регистрации:	78:40:0008339:57-78/035/2018-125
срок, на который установлено ограничение прав и обременение объекта недвижимости:	с 12.02.2018 на 242 месяца
лицо, в пользу которого установлено ограничение прав и обременение объекта недвижимости:	Банк ВТБ (публичное акционерное общество), ИНН: 7702070139
основание государственной регистрации:	Договор участия в долевом строительстве от 19.01.2018 №39-6/К2/Ж/3-523; Кредитный договор от 19.01.2018 №634/5836-0003893

Государственный регистратор		ФГИС ЕГРН
полное наименование должности	подпись	инициалы, фамилия

М.П.

Земельный участок

(вид объекта недвижимости)

Лист № ___ Раздела 2Всего листов раздела 2: ___

Всего разделов: ___

Всего листов выписки: ___

09.06.2018 № 99/2018/111994927

Кадастровый номер:

78:40:0008339:57

3.1.63.	вид:	Залог в силу закона, 1) Объект долевого строительства: Однокомнатная квартира, номер этажа: 8, номер объекта: 1-822, проектная (планируемая) площадь: 45, 4 кв.м, местоположение: Санкт-Петербург, Красносельский район, Петергофское шоссе, участок 11, (севернее пересечения с улицей Пограничника Гарькавого, квартал 39-6), корпус 1, подъезд 2, оси ВВ-Ю, 1-4
	дата государственной регистрации:	25.12.2017
	номер государственной регистрации:	78:40:0008339:57-78/035/2017-89
	срок, на который установлено ограничение прав и обременение объекта недвижимости:	с 25.12.2017 по 13.11.2030
	лицо, в пользу которого установлено ограничение прав и обременение объекта недвижимости:	"Газпромбанк" (Акционерное общество), ИНН: 7744001497
	основание государственной регистрации:	Договор участия в долевом строительстве от 14.11.2017 №39-6/К1/Ж/1-822; Кредитный договор от 14.11.2017 №6179-ИП/17
3.1.64.	вид:	Залог в силу закона, 1) Объект долевого строительства: Двухкомнатная квартира, номер этажа: 8, номер объекта: 2-817, проектная (планируемая) площадь: 75 кв.м, местоположение: Санкт-Петербург, Красносельский район, Петергофское шоссе, участок 11, (севернее пересечения с улицей Пограничника Гарькавого, квартал 39-6), корп. 1, подъезд 1, в осях: Г/А-В, 1/1-7/2
	дата государственной регистрации:	01.12.2017
	номер государственной регистрации:	78:40:0008339:57-78/035/2017-81
	срок, на который установлено ограничение прав и обременение объекта недвижимости:	с 01.12.2017 на 360 месяцев
	лицо, в пользу которого установлено ограничение прав и обременение объекта недвижимости:	Публичное акционерное общество "Сбербанк России", ИНН: 7707083893
	основание государственной регистрации:	Договор участия в долевом строительстве от 30.10.2017 №39-6/К1/Ж/2-817; Кредитный договор от 30.10.2017 №92102954
3.1.65.	вид:	Залог в силу закона, 1) Объект долевого строительства: Однокомнатная квартира, номер этажа: 4, номер объекта: 1-452, проектная (планируемая) площадь: 43, 7 кв.м, местоположение: Санкт-Петербург, Красносельский район,

	Петергофское шоссе, участок 11, (севернее пересечения с улицей Пограничника Гарькавого, квартал 39-6), корпус 1, подъезд 5, оси 31-34, ББ-ГГ
дата государственной регистрации:	09.01.2018
номер государственной регистрации:	78:40:0008339:57-78/035/2018-97
срок, на который установлено ограничение прав и обременение объекта недвижимости:	с 09.01.2018 на 182 месяца
лицо, в пользу которого установлено ограничение прав и обременение объекта недвижимости:	Банк ВТБ (публичное акционерное общество), ИНН: 7702070139
основание государственной регистрации:	Договор участия в долевом строительстве от 08.12.2017 №39-6/К1/Ж/1-452; Кредитный договор от 08.12.2017 №634/5836-0003665

Государственный регистратор		ФГИС ЕГРН
полное наименование должности	подпись	инициалы, фамилия

М.П.

Земельный участок

(вид объекта недвижимости)

Лист № ___ Раздела 2Всего листов раздела 2: ___

Всего разделов: ___

Всего листов выписки: ___

09.06.2018 № 99/2018/111994927

Кадастровый номер:

78:40:0008339:57

3.1.66.	вид:	Залог в силу закона, 1) Объект долевого строительства: Двухкомнатная квартира, номер этажа: 12, номер объекта: 2-1234, проектная (планируемая) площадь: 71, 5 кв.м, местоположение: Санкт-Петербург, Красносельский район, Петергофское шоссе, участок 11, (севернее пересечения с улицей Пограничника Гарькавого, квартал 39-6), корпус 1, оси ББ-ИИ, 11-13
	дата государственной регистрации:	15.02.2018
	номер государственной регистрации:	78:40:0008339:57-78/035/2018-132
	срок, на который установлено ограничение прав и обременение объекта недвижимости:	с 15.02.2018 на 242 месяца
	лицо, в пользу которого установлено ограничение прав и обременение объекта недвижимости:	Банк ВТБ (публичное акционерное общество), ИНН: 7702070139
	основание государственной регистрации:	Договор участия в долевом строительстве от 25.01.2018 №39-6/К1/Ж/2-1234; Кредитный договор от 25.01.2018 №634/5836-0003751
3.1.67.	вид:	Залог в силу закона, 1) Объект долевого строительства: Двухкомнатная квартира, номер этажа: 5, номер объекта: 2-534, проектная (планируемая) площадь: 71, 5 кв.м, местоположение: Санкт-Петербург, Красносельский район, Петергофское шоссе, участок 11, (севернее пересечения с улицей Пограничника Гарькавого, квартал 39-6), корпус 1, подъезд 3, оси 11-13, ИИ-ББ
	дата государственной регистрации:	25.12.2017
	номер государственной регистрации:	78:40:0008339:57-78/035/2017-91
	срок, на который установлено ограничение прав и обременение объекта недвижимости:	с 25.12.2017 на 84 мес.
	лицо, в пользу которого установлено ограничение прав и обременение объекта недвижимости:	Публичное акционерное общество "Сбербанк России", ИНН: 7707083893
	основание государственной регистрации:	Договор участия в долевом строительстве от 15.11.2017 №39-6/К1/Ж/2-534; Кредитный договор от 15.11.2017 №92116995
3.1.68.	вид:	Залог в силу закона, 1) Объект долевого строительства: Однокомнатная квартира, номер этажа: 5, номер объекта: 2-531, проектная (планируемая) площадь: 70, 6 кв.м, местоположение: Санкт-Петербург, Красносельский район,

	Петергофское шоссе, участок 11, (севернее пересечения с улицей Пограничника Гарькавого, квартал 39-6), корп. 1, в осях: 18-20, ИИ-ББ
дата государственной регистрации:	16.01.2018
номер государственной регистрации:	78:40:0008339:57-78/035/2018-106
срок, на который установлено ограничение прав и обременение объекта недвижимости:	с 16.01.2018 на 300 месяцев
лицо, в пользу которого установлено ограничение прав и обременение объекта недвижимости:	Публичное акционерное общество "Сбербанк России", ИНН: 7707083893
основание государственной регистрации:	Договор участия в долевом строительстве от 30.11.2017 №39-6/К1/Ж/2-531; Кредитный договор от 30.11.2017 №92127551

Государственный регистратор		ФГИС ЕГРН
полное наименование должности	подпись	инициалы, фамилия

М.П.

Земельный участок

(вид объекта недвижимости)

Лист № ___ Раздела 2Всего листов раздела 2: ___

Всего разделов: ___

Всего листов выписки: ___

09.06.2018 № 99/2018/111994927

Кадастровый номер:

78:40:0008339:57

3.1.69.	вид:	Залог в силу закона, 1) Объект долевого строительства: Двухкомнатная квартира, номер этажа: 2, номер объекта: 2-212, проектная (планируемая) площадь: 72, 2 кв.м, местоположение: Санкт-Петербург, Красносельский район, Петергофское шоссе, участок 11, (севернее пересечения с улицей Пограничника Гарькавого, квартал 39-6), корпус 1, оси 1-7, Т-Ф
	дата государственной регистрации:	15.02.2018
	номер государственной регистрации:	78:40:0008339:57-78/035/2018-128
	срок, на который установлено ограничение прав и обременение объекта недвижимости:	с 15.02.2018 на 144 месяца
	лицо, в пользу которого установлено ограничение прав и обременение объекта недвижимости:	Публичное акционерное общество "Сбербанк России", ИНН: 7707083893
	основание государственной регистрации:	Договор участия в долевом строительстве от 25.01.2018 №39-6/К1/Ж/2-212; Кредитный договор от 25.01.2018 №92165608
3.1.70.	вид:	Залог в силу закона, 1) Объект долевого строительства: Двухкомнатная квартира, номер этажа: 3, номер объекта: 2-324, проектная (планируемая) площадь: 68, 9 кв.м, местоположение: Санкт-Петербург, Красносельский район, Петергофское шоссе, участок 11, (севернее пересечения с улицей Пограничника Гарькавого, квартал 39-6), корпус 1, подъезд 2
	дата государственной регистрации:	17.01.2018
	номер государственной регистрации:	78:40:0008339:57-78/035/2018-110
	срок, на который установлено ограничение прав и обременение объекта недвижимости:	с 17.01.2018 на 180 месяцев
	лицо, в пользу которого установлено ограничение прав и обременение объекта недвижимости:	Публичное акционерное общество "Сбербанк России", ИНН: 7707083893
	основание государственной регистрации:	Договор участия в долевом строительстве от 05.12.2017 №39-6/К1/Ж/2-324; Кредитный договор от 05.12.2017 №92132393
3.1.71.	вид:	Залог в силу закона, 1) Объект долевого строительства: Двухкомнатная квартира, номер этажа: 4, номер объекта: 2-434, проектная (планируемая) площадь: 71, 5 кв.м, местоположение: Санкт-Петербург, Красносельский район,

	Петергофское шоссе, участок 11, (севернее пересечения с улицей Пограничника Гарькавого, квартал 39-6), корп. 1, подъезд 3, в осях: 11-13, ИИ-ББ
дата государственной регистрации:	01.12.2017
номер государственной регистрации:	78:40:0008339:57-78/035/2017-79
срок, на который установлено ограничение прав и обременение объекта недвижимости:	с 01.12.2017 на 120 месяцев
лицо, в пользу которого установлено ограничение прав и обременение объекта недвижимости:	Публичное акционерное общество "Сбербанк России", ИНН: 7707083893
основание государственной регистрации:	Договор участия в долевом строительстве от 03.11.2017 №39-6/К1/Ж/2-434; Кредитный договор от 03.11.2017 №92109696

Государственный регистратор		ФГИС ЕГРН
полное наименование должности	подпись	инициалы, фамилия

М.П.

Земельный участок

(вид объекта недвижимости)

Лист № ____ Раздела 2Всего листов раздела 2: ____

Всего разделов: ____

Всего листов выписки: ____

09.06.2018 № 99/2018/111994927

Кадастровый номер:

78:40:0008339:57

3.1.72.	вид:	Залог в силу закона, 1) Объект долевого строительства: Однокомнатная квартира, номер этажа: 4, номер объекта: 1-432, проектная (планируемая) площадь: 42 кв.м, местоположение: Санкт-Петербург, Красносельский район, Петергофское шоссе, участок 11, (севернее пересечения с улицей Пограничника Гарькавого, квартал 39-6), корпус 1, подъезд 3, оси 16-19, АА-ГГ.
	дата государственной регистрации:	09.01.2018
	номер государственной регистрации:	78:40:0008339:57-78/035/2018-99
	срок, на который установлено ограничение прав и обременение объекта недвижимости:	с 09.01.2018 на 62 месяца
	лицо, в пользу которого установлено ограничение прав и обременение объекта недвижимости:	Банк ВТБ (публичное акционерное общество), ИНН: 7702070139
	основание государственной регистрации:	Договор участия в долевом строительстве от 08.12.2017 №39-6/К1/Ж/1-432; Кредитный договор от 08.12.2017 №634/5836-0003670
3.1.73.	вид:	Залог в силу закона, 1) Объект долевого строительства: Однокомнатная квартира, номер этажа: 5, номер объекта: 1-511, проектная (планируемая) площадь: 45, 1 кв.м, местоположение: Санкт-Петербург, Красносельский район, Петергофское шоссе, участок 11, (севернее пересечения с улицей Пограничника Гарькавого, квартал 39-6), в осях: Н-Т, 1-3
	дата государственной регистрации:	16.01.2018
	номер государственной регистрации:	78:40:0008339:57-78/035/2018-108
	срок, на который установлено ограничение прав и обременение объекта недвижимости:	с 16.01.2018 на 48 месяцев
	лицо, в пользу которого установлено ограничение прав и обременение объекта недвижимости:	Публичное акционерное общество "Сбербанк России", ИНН: 7707083893
	основание государственной регистрации:	Договор участия в долевом строительстве от 23.11.2017 №39-6/К1/Ж/1-511; Кредитный договор от 23.11.2017 №168514
3.1.74.	вид:	Залог в силу закона, 1) Объект долевого строительства: Однокомнатная квартира, номер этажа: 3, номер объекта: 1-313, проектная (планируемая) площадь: 44, 8 кв.м, местоположение: Санкт-Петербург, Красносельский район,

	Петергофское шоссе, участок 11, (севернее пересечения с улицей Пограничника Гарькавого, квартал 39-6), корпус 1, оси 4-7, У-П.
дата государственной регистрации:	06.02.2018
номер государственной регистрации:	78:40:0008339:57-78/035/2018-117
срок, на который установлено ограничение прав и обременение объекта недвижимости:	с 06.02.2018 на 180 месяцев
лицо, в пользу которого установлено ограничение прав и обременение объекта недвижимости:	Публичное акционерное общество "Сбербанк России", ИНН: 7707083893
основание государственной регистрации:	Договор участия в долевом строительстве от 22.12.2017 №39-6/К1/Ж/1-313; Кредитный договор от 22.12.2017 №92142105

Государственный регистратор		ФГИС ЕГРН
полное наименование должности	подпись	инициалы, фамилия

М.П.

Земельный участок

(вид объекта недвижимости)

Лист № ___ Раздела 2Всего листов раздела 2: ___

Всего разделов: ___

Всего листов выписки: ___

09.06.2018 № 99/2018/111994927

Кадастровый номер:

78:40:0008339:57

3.1.75.	вид:	Залог в силу закона, 1) Объект долевого строительства: Трехкомнатная квартира, номер этажа: 5, номер объекта: 3-563, проектная (планируемая) площадь: 95, 4 кв.м, местоположение: Санкт-Петербург, Красносельский район, Петергофское шоссе, участок 11, (севернее пересечения с улицей Пограничника Гарькавого, квартал 39-6), корпус 1, оси 37-39, ИИ-ББ
	дата государственной регистрации:	15.02.2018
	номер государственной регистрации:	78:40:0008339:57-78/035/2018-134
	срок, на который установлено ограничение прав и обременение объекта недвижимости:	с 15.02.2018 на 62 месяца
	лицо, в пользу которого установлено ограничение прав и обременение объекта недвижимости:	Банк ВТБ (публичное акционерное общество), ИНН: 7702070139
	основание государственной регистрации:	Договор участия в долевом строительстве от 26.01.2018 №39-6/К1/Ж/3-563; Кредитный договор от 26.01.2018 №634/5836-0003927
3.1.76.	вид:	Залог в силу закона, 1) Объект долевого строительства: Двухкомнатная квартира, номер этажа: 10, номер объекта: 2-1012, проектная (планируемая) площадь: 72, 2 кв.м, местоположение: Санкт-Петербург, Красносельский район, Петергофское шоссе, участок 11, (севернее пересечения с улицей Пограничника Гарькавого, квартал 39-6), корпус 1, оси 1-7, Ф-Т
	дата государственной регистрации:	15.02.2018
	номер государственной регистрации:	78:40:0008339:57-78/035/2018-130
	срок, на который установлено ограничение прав и обременение объекта недвижимости:	с 15.02.2018 на 60 месяцев
	лицо, в пользу которого установлено ограничение прав и обременение объекта недвижимости:	Публичное акционерное общество "Сбербанк России", ИНН: 7707083893
	основание государственной регистрации:	Договор участия в долевом строительстве от 25.01.2018 №39-6/К1/Ж/2-1012; Кредитный договор от 25.01.2018 №92157642
3.1.77.	вид:	Залог в силу закона, 1) Объект долевого строительства: Однокомнатная квартира, номер этажа: 3, номер объекта: 1-322, проектная (планируемая) площадь: 45, 4 кв.м, местоположение: Санкт-Петербург, Красносельский район,

	Петергофское шоссе, участок 11, (севернее пересечения с улицей Пограничника Гарькавого, квартал 39-6), корпус 1 подъезд 2, , оси Ю-ВВ, 1-4
дата государственной регистрации:	09.01.2018
номер государственной регистрации:	78:40:0008339:57-78/035/2018-95
срок, на который установлено ограничение прав и обременение объекта недвижимости:	с 09.01.2018 на 156 месяцев
лицо, в пользу которого установлено ограничение прав и обременение объекта недвижимости:	Публичное акционерное общество "Сбербанк России", ИНН: 7707083893
основание государственной регистрации:	Договор участия в долевом строительстве от 29.11.2017 №39-6/К1/Ж/1-322; Кредитный договор от 29.11.2017 №92121746

Государственный регистратор		ФГИС ЕГРН
полное наименование должности	подпись	инициалы, фамилия

М.П.

Земельный участок

(вид объекта недвижимости)

Лист № ___ Раздела 2Всего листов раздела 2: ___

Всего разделов: ___

Всего листов выписки: ___

09.06.2018 № 99/2018/111994927

Кадастровый номер:

78:40:0008339:57

3.1.78.	вид:	Залог в силу закона, 1) Объект долевого строительства: Трехкомнатная квартира, номер этажа: 5, номер объекта: 3-553, проектная (планируемая) площадь: 95, 4 кв.м, местоположение: Санкт-Петербург, Красносельский район, Петергофское шоссе, участок 11, (севернее пересечения с улицей Пограничника Гарькавого, квартал 39-6), корпус 1, подъезд 5, оси 29-31, ИИ-ББ
	дата государственной регистрации:	25.12.2017
	номер государственной регистрации:	78:40:0008339:57-78/035/2017-93
	срок, на который установлено ограничение прав и обременение объекта недвижимости:	с 25.12.2017 на 182 мес.
	лицо, в пользу которого установлено ограничение прав и обременение объекта недвижимости:	Банк ВТБ (публичное акционерное общество), ИНН: 7702070139
основание государственной регистрации:	Договор участия в долевом строительстве от 21.11.2017 №39-6/К1/Ж/3-553; Кредитный договор от 21.11.2017 №634/5836-0003560	
3.1.79.	вид:	Залог в силу закона, 1) Объект долевого строительства: Трехкомнатная квартира, номер этажа: 9, номер объекта: 3-963, проектная (планируемая) площадь: 95, 4 кв.м, местоположение: Санкт-Петербург, Красносельский район, Петергофское шоссе, участок 11, (севернее пересечения с улицей Пограничника Гарькавого, квартал 39-6), корпус 1, подъезд 6, оси 37-39; ИИ-ББ
	дата государственной регистрации:	27.04.2018
	номер государственной регистрации:	78:40:0008339:57-78/035/2018-224
	срок, на который установлено ограничение прав и обременение объекта недвижимости:	с 27.04.2018 на 182 месяца
	лицо, в пользу которого установлено ограничение прав и обременение объекта недвижимости:	Банк ВТБ (публичное акционерное общество), ИНН: 7702070139
основание государственной регистрации:	Договор участия в долевом строительстве от 06.04.2018 №39-6/К1/Ж/3-963; Кредитный договор от 06.04.2018 №634/5836-0004204	
4.	Договоры участия в долевом строительстве:	зарегистрировано
5.	Заявленные в судебном порядке права требования:	данные отсутствуют
6.	Сведения о возражении в отношении зарегистрированного права:	данные отсутствуют
7.	Сведения о наличии решения об изъятии объекта недвижимости для государственных и муниципальных нужд:	данные отсутствуют
8.	Сведения о невозможности государственной регистрации без личного участия правообладателя или его законного представителя:	
9.	Правопритязания и сведения о наличии поступивших, но не рассмотренных заявлений о проведении государственной регистрации права (перехода, прекращения права), ограничения	данные отсутствуют

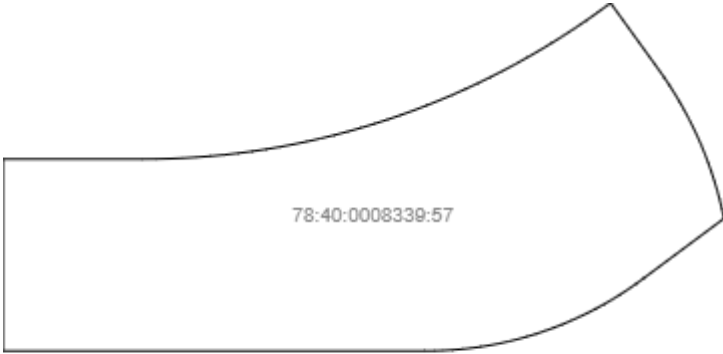
	права или обременения объекта недвижимости, сделки в отношении объекта недвижимости:	
10.	Сведения об осуществлении государственной регистрации сделки, права, ограничения права без необходимого в силу закона согласия третьего лица, органа:	данные отсутствуют
11.	Сведения о невозможности государственной регистрации перехода, прекращения, ограничения права на земельный участок из земель сельскохозяйственного назначения:	

Государственный регистратор		ФГИС ЕГРН
полное наименование должности	подпись	инициалы, фамилия

М.П.

Выписка из Единого государственного реестра недвижимости об объекте недвижимости
Описание местоположения земельного участка

Земельный участок			
(вид объекта недвижимости)			
Лист № ___ Раздела 3	Всего листов раздела 3 : ___	Всего разделов: ___	Всего листов выписки: ___
09.06.2018 № 99/2018/111994927			
Кадастровый номер:		78:40:0008339:57	

План (чертеж, схема) земельного участка			
			
Масштаб 1: данные отсутствуют	Условные обозначения:		

Государственный регистратор		ФГИС ЕГРН
полное наименование должности	подпись	инициалы, фамилия

М.П.

Выписка из Единого государственного реестра недвижимости об объекте недвижимости
Описание местоположения земельного участка

Земельный участок			
(вид объекта недвижимости)			
Лист № __ Раздела 3.2	Всего листов раздела 3.2 : __	Всего разделов: __	Всего листов выписки: __
09.06.2018 № 99/2018/111994927			
Кадастровый номер:		78:40:0008339:57	

Сведения о характерных точках границы земельного участка				
Система координат: мск 64				
Зона №				
Номер точки	Координаты		Описание закрепления на местности	Средняя квадратическая погрешность определения координат характерных точек границ земельного участка, м
	X	Y		
1	2	3	4	5
1	85491	104342.21	данные отсутствуют	данные отсутствуют
2	85491	104426.97	данные отсутствуют	данные отсутствуют
3	85491.06	104435.48	данные отсутствуют	данные отсутствуют
4	85491.28	104443.98	данные отсутствуют	данные отсутствуют
5	85491.65	104452.49	данные отсутствуют	данные отсутствуют
6	85492.17	104460.98	данные отсутствуют	данные отсутствуют
7	85492.85	104469.47	данные отсутствуют	данные отсутствуют
8	85493.67	104477.94	данные отсутствуют	данные отсутствуют
9	85494.64	104486.39	данные отсутствуют	данные отсутствуют
10	85495.77	104494.83	данные отсутствуют	данные отсутствуют
11	85497.04	104503.24	данные отсутствуют	данные отсутствуют
12	85498.46	104511.64	данные отсутствуют	данные отсутствуют
13	85500.04	104520	данные отсутствуют	данные отсутствуют
14	85501.76	104528.34	данные отсутствуют	данные отсутствуют
15	85503.63	104536.64	данные отсутствуют	данные отсутствуют

Государственный регистратор		ФГИС ЕГРН
полное наименование должности	подпись	инициалы, фамилия

М.П.

Выписка из Единого государственного реестра недвижимости об объекте недвижимости
Описание местоположения земельного участка

Земельный участок			
(вид объекта недвижимости)			
Лист № ___ Раздела 3.2	Всего листов раздела 3.2 : ___	Всего разделов: ___	Всего листов выписки: ___
09.06.2018 № 99/2018/111994927			
Кадастровый номер:		78:40:0008339:57	

Сведения о характерных точках границы земельного участка				
Система координат: мск 64				
Зона №				
Номер точки	Координаты		Описание закрепления на местности	Средняя квадратическая погрешность определения координат характерных точек границ земельного участка, м
	X	Y		
1	2	3	4	5
16	85505.64	104544.91	данные отсутствуют	данные отсутствуют
17	85507.8	104553.14	данные отсутствуют	данные отсутствуют
18	85510.11	104561.33	данные отсутствуют	данные отсутствуют
19	85512.57	104569.48	данные отсутствуют	данные отсутствуют
20	85515.17	104577.59	данные отсутствуют	данные отсутствуют
21	85517.91	104585.64	данные отсутствуют	данные отсутствуют
22	85520.79	104593.65	данные отсутствуют	данные отсутствуют
23	85523.82	104601.61	данные отсутствуют	данные отсутствуют
24	85526.99	104609.5	данные отсутствуют	данные отсутствуют
25	85530.29	104617.35	данные отсутствуют	данные отсутствуют
26	85533.74	104625.13	данные отсутствуют	данные отсутствуют
27	85537.33	104632.85	данные отсутствуют	данные отсутствуют
28	85541.05	104640.5	данные отсутствуют	данные отсутствуют
29	85544.9	104648.09	данные отсутствуют	данные отсутствуют
30	85548.89	104655.61	данные отсутствуют	данные отсутствуют

Государственный регистратор		ФГИС ЕГРН
полное наименование должности	подпись	инициалы, фамилия

М.П.

Выписка из Единого государственного реестра недвижимости об объекте недвижимости
Описание местоположения земельного участка

Земельный участок			
(вид объекта недвижимости)			
Лист № __ Раздела 3.2	Всего листов раздела 3.2 : __	Всего разделов: __	Всего листов выписки: __
09.06.2018 № 99/2018/111994927			
Кадастровый номер:		78:40:0008339:57	

Сведения о характерных точках границы земельного участка				
Система координат: мск 64				
Зона №				
Номер точки	Координаты		Описание закрепления на местности	Средняя квадратическая погрешность определения координат характерных точек границ земельного участка, м
	X	Y		
1	2	3	4	5
31	85553.02	104663.05	данные отсутствуют	данные отсутствуют
32	85557.27	104670.42	данные отсутствуют	данные отсутствуют
33	85561.66	104677.72	данные отсутствуют	данные отсутствуют
34	85566.17	104684.93	данные отсутствуют	данные отсутствуют
35	85570.82	104692.07	данные отсутствуют	данные отсутствуют
36	85575.59	104699.12	данные отсутствуют	данные отсутствуют
37	85580.48	104706.08	данные отсутствуют	данные отсутствуют
38	85585.5	104712.96	данные отсутствуют	данные отсутствуют
39	85586.31	104714.05	данные отсутствуют	данные отсутствуют
40	85545.62	104743.53	данные отсутствуют	данные отсутствуют
41	85540.81	104746.92	данные отсутствуют	данные отсутствуют
42	85535.92	104750.18	данные отсутствуют	данные отсутствуют
43	85530.95	104753.33	данные отсутствуют	данные отсутствуют
44	85525.9	104756.35	данные отсутствуют	данные отсутствуют
45	85520.78	104759.24	данные отсутствуют	данные отсутствуют

Государственный регистратор		ФГИС ЕГРН
полное наименование должности	подпись	инициалы, фамилия

М.П.

Выписка из Единого государственного реестра недвижимости об объекте недвижимости
Описание местоположения земельного участка

Земельный участок			
(вид объекта недвижимости)			
Лист № ___ Раздела 3.2	Всего листов раздела 3.2 : ___	Всего разделов: ___	Всего листов выписки: ___
09.06.2018 № 99/2018/111994927			
Кадастровый номер:		78:40:0008339:57	

Сведения о характерных точках границы земельного участка				
Система координат: мск 64				
Зона №				
Номер точки	Координаты		Описание закрепления на местности	Средняя квадратическая погрешность определения координат характерных точек границ земельного участка, м
	X	Y		
1	2	3	4	5
46	85515.59	104762.01	данные отсутствуют	данные отсутствуют
47	85510.33	104764.64	данные отсутствуют	данные отсутствуют
48	85505.01	104767.14	данные отсутствуют	данные отсутствуют
49	85499.62	104769.51	данные отсутствуют	данные отсутствуют
50	85494.18	104771.74	данные отсутствуют	данные отсутствуют
51	85488.68	104773.83	данные отсутствуют	данные отсутствуют
52	85483.14	104775.79	данные отсутствуют	данные отсутствуют
53	85477.54	104777.61	данные отсутствуют	данные отсутствуют
54	85471.91	104779.28	данные отсутствуют	данные отсутствуют
55	85466.23	104780.82	данные отсутствуют	данные отсутствуют
56	85460.51	104782.21	данные отсутствуют	данные отсутствуют
57	85454.77	104783.46	данные отсутствуют	данные отсутствуют
58	85418.3	104734.31	данные отсутствуют	данные отсутствуют
59	85414.9	104729.66	данные отсутствуют	данные отсутствуют
60	85411.64	104724.93	данные отсутствуют	данные отсутствуют

Государственный регистратор		ФГИС ЕГРН
полное наименование должности	подпись	инициалы, фамилия

М.П.

Выписка из Единого государственного реестра недвижимости об объекте недвижимости
Описание местоположения земельного участка

Земельный участок			
(вид объекта недвижимости)			
Лист № __ Раздела 3.2	Всего листов раздела 3.2 : __	Всего разделов: __	Всего листов выписки: __
09.06.2018 № 99/2018/111994927			
Кадастровый номер:		78:40:0008339:57	

Сведения о характерных точках границы земельного участка				
Система координат: мск 64				
Зона №				
Номер точки	Координаты		Описание закрепления на местности	Средняя квадратическая погрешность определения координат характерных точек границ земельного участка, м
	X	Y		
1	2	3	4	5
61	85408.49	104720.12	данные отсутствуют	данные отсутствуют
62	85405.47	104715.23	данные отсутствуют	данные отсутствуют
63	85402.58	104710.26	данные отсутствуют	данные отсутствуют
64	85399.82	104705.22	данные отсутствуют	данные отсутствуют
65	85397.19	104700.11	данные отсутствуют	данные отсутствуют
66	85394.7	104694.93	данные отсутствуют	данные отсутствуют
67	85392.34	104689.69	данные отсутствуют	данные отсутствуют
68	85390.11	104684.39	данные отсутствуют	данные отсутствуют
69	85388.03	104679.03	данные отсутствуют	данные отсутствуют
70	85386.09	104673.62	данные отсутствуют	данные отсутствуют
71	85384.28	104668.16	данные отсутствуют	данные отсутствуют
72	85382.62	104662.66	данные отсутствуют	данные отсутствуют
73	85381.1	104657.12	данные отсутствуют	данные отсутствуют
74	85379.73	104651.53	данные отсутствуют	данные отсутствуют
75	85378.5	104645.92	данные отсутствуют	данные отсутствуют

Государственный регистратор		ФГИС ЕГРН
полное наименование должности	подпись	инициалы, фамилия

М.П.

Выписка из Единого государственного реестра недвижимости об объекте недвижимости
Описание местоположения земельного участка

Земельный участок			
(вид объекта недвижимости)			
Лист № __ Раздела 3.2	Всего листов раздела 3.2 : __	Всего разделов: __	Всего листов выписки: __
09.06.2018 № 99/2018/111994927			
Кадастровый номер:		78:40:0008339:57	

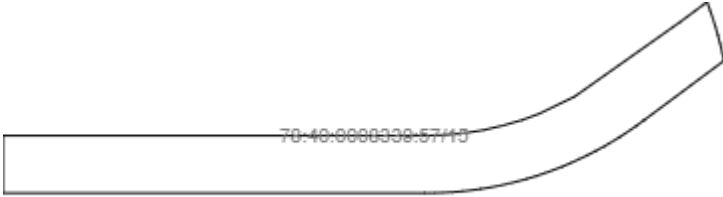
Сведения о характерных точках границы земельного участка				
Система координат: мск 64				
Зона №				
Номер точки	Координаты		Описание закрепления на местности	Средняя квадратическая погрешность определения координат характерных точек границ земельного участка, м
	X	Y		
1	2	3	4	5
76	85377.42	104640.27	данные отсутствуют	данные отсутствуют
77	85376.49	104634.6	данные отсутствуют	данные отсутствуют
78	85375.7	104628.91	данные отсутствуют	данные отсутствуют
79	85375.06	104623.19	данные отсутствуют	данные отсутствуют
80	85374.57	104617.47	данные отсутствуют	данные отсутствуют
81	85374.23	104611.73	данные отсутствуют	данные отсутствуют
82	85374.04	104605.98	данные отсутствуют	данные отсутствуют
83	85374	104600.24	данные отсутствуют	данные отсутствуют
84	85374	104342.21	данные отсутствуют	данные отсутствуют

Государственный регистратор		ФГИС ЕГРН
полное наименование должности	подпись	инициалы, фамилия

М.П.

Выписка из Единого государственного реестра недвижимости об объекте недвижимости
Сведения о частях земельного участка

Земельный участок			
<small>(вид объекта недвижимости)</small>			
Лист № __ Раздела 4	Всего листов раздела 4 : __	Всего разделов: __	Всего листов выписки: __
09.06.2018 № 99/2018/111994927			
Кадастровый номер:		78:40:0008339:57	

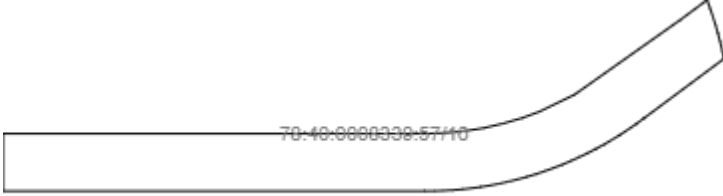
План (чертеж, схема) части земельного участка	Учетный номер части: 78:40:0008339:57/15
	
Масштаб 1: данные отсутствуют	Условные обозначения:

Государственный регистратор		ФГИС ЕГРН
полное наименование должности	подпись	инициалы, фамилия

М.П.

Выписка из Единого государственного реестра недвижимости об объекте недвижимости
Сведения о частях земельного участка

Земельный участок			
<small>(вид объекта недвижимости)</small>			
Лист № __ Раздела 4	Всего листов раздела 4 : __	Всего разделов: __	Всего листов выписки: __
09.06.2018 № 99/2018/111994927			
Кадастровый номер:		78:40:0008339:57	

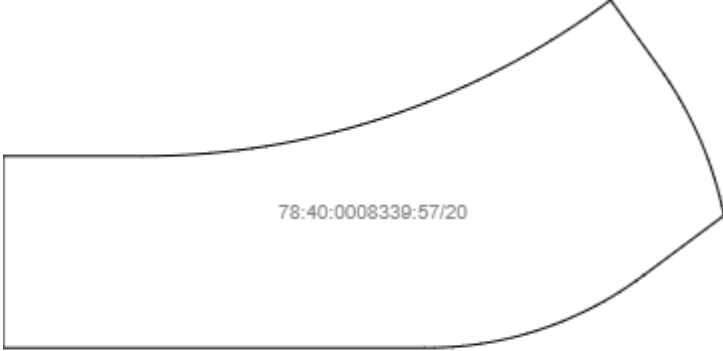
План (чертеж, схема) части земельного участка	Учетный номер части: 78:40:0008339:57/16
	
Масштаб 1: данные отсутствуют	Условные обозначения:

Государственный регистратор		ФГИС ЕГРН
полное наименование должности	подпись	инициалы, фамилия

М.П.

Выписка из Единого государственного реестра недвижимости об объекте недвижимости
Сведения о частях земельного участка

Земельный участок			
<small>(вид объекта недвижимости)</small>			
Лист № __ Раздела 4	Всего листов раздела 4 : __	Всего разделов: __	Всего листов выписки: __
09.06.2018 № 99/2018/111994927			
Кадастровый номер:		78:40:0008339:57	

План (чертеж, схема) части земельного участка	Учетный номер части: 78:40:0008339:57/20
	
Масштаб 1: данные отсутствуют	Условные обозначения:

Государственный регистратор		ФГИС ЕГРН
полное наименование должности	подпись	инициалы, фамилия

М.П.

Выписка из Единого государственного реестра недвижимости об объекте недвижимости
Сведения о частях земельного участка

Земельный участок			
(вид объекта недвижимости)			
Лист № __ Раздела 4.1	Всего листов раздела 4.1 : __	Всего разделов: __	Всего листов выписки: __
09.06.2018 № 99/2018/111994927			
Кадастровый номер:		78:40:0008339:57	

Учетный номер части	Площадь (м ²)	Содержание ограничения в использовании или ограничения права на объект недвижимости или обременения объекта недвижимости
1	2	3
15	16151	Ограничения прав на земельный участок, предусмотренные статьями 56, 56.1 Земельного кодекса Российской Федерации
16	16151	Ограничения прав на земельный участок, предусмотренные статьями 56, 56.1 Земельного кодекса Российской Федерации
20	58316	Ограничения прав на земельный участок, предусмотренные статьями 56, 56.1 Земельного кодекса Российской Федерации

Государственный регистратор		ФГИС ЕГРН
полное наименование должности	подпись	инициалы, фамилия

М.П.

Выписка из Единого государственного реестра недвижимости об объекте недвижимости
Сведения о частях земельного участка

Земельный участок				
<small>(вид объекта недвижимости)</small>				
Лист № ___ Раздела 4.2		Всего листов раздела 4.2 : ___		Всего разделов: ___
Всего листов выписки: ___				
09.06.2018 № 99/2018/111994927				
Кадастровый номер:			78:40:0008339:57	
Сведения о характерных точках границы части (частей) земельного участка				
Учетный номер части: 15				
Система координат: мск 64				
Зона №				
Номер точки	Координаты, м		Описание закрепления на местности	Средняя квадратическая погрешность определения координат характерных точек границы части земельного участка, м
	X	Y		
1	2	3	4	5
1	85491	104342.21	данные отсутствуют	данные отсутствуют
2	85491	104426.97	данные отсутствуют	данные отсутствуют
3	85491.06	104435.48	данные отсутствуют	данные отсутствуют
4	85491.28	104443.98	данные отсутствуют	данные отсутствуют
5	85491.65	104452.49	данные отсутствуют	данные отсутствуют
6	85492.17	104460.98	данные отсутствуют	данные отсутствуют
7	85492.85	104469.47	данные отсутствуют	данные отсутствуют
8	85493.67	104477.94	данные отсутствуют	данные отсутствуют
9	85494.64	104486.39	данные отсутствуют	данные отсутствуют
10	85495.77	104494.83	данные отсутствуют	данные отсутствуют
11	85497.04	104503.24	данные отсутствуют	данные отсутствуют
12	85498.46	104511.64	данные отсутствуют	данные отсутствуют
13	85500.04	104520	данные отсутствуют	данные отсутствуют
14	85501.76	104528.34	данные отсутствуют	данные отсутствуют
15	85503.63	104536.64	данные отсутствуют	данные отсутствуют
16	85505.64	104544.91	данные отсутствуют	данные отсутствуют
Государственный регистратор			ФГИС ЕГРН	
полное наименование должности			подпись	
			инициалы, фамилия	

М.П.

Выписка из Единого государственного реестра недвижимости об объекте недвижимости
Сведения о частях земельного участка

Земельный участок			
(вид объекта недвижимости)			
Лист № __ Раздела 4.2	Всего листов раздела 4.2 : __	Всего разделов: __	Всего листов выписки: __
09.06.2018 № 99/2018/111994927			
Кадастровый номер:		78:40:0008339:57	

Номер точки	Координаты, м		Описание закрепления на местности	Средняя квадратическая погрешность определения координат характерных точек границы части земельного участка, м
	X	Y		
1	2	3	4	5
17	85507.8	104553.14	данные отсутствуют	данные отсутствуют
18	85510.11	104561.33	данные отсутствуют	данные отсутствуют
19	85512.57	104569.48	данные отсутствуют	данные отсутствуют
20	85515.17	104577.59	данные отсутствуют	данные отсутствуют
21	85517.91	104585.64	данные отсутствуют	данные отсутствуют
22	85520.79	104593.65	данные отсутствуют	данные отсутствуют
23	85523.82	104601.61	данные отсутствуют	данные отсутствуют
24	85526.99	104609.5	данные отсутствуют	данные отсутствуют
25	85530.29	104617.35	данные отсутствуют	данные отсутствуют
26	85533.74	104625.13	данные отсутствуют	данные отсутствуют
27	85537.33	104632.85	данные отсутствуют	данные отсутствуют
28	85541.05	104640.5	данные отсутствуют	данные отсутствуют
29	85544.9	104648.09	данные отсутствуют	данные отсутствуют
30	85548.89	104655.61	данные отсутствуют	данные отсутствуют
31	85553.02	104663.05	данные отсутствуют	данные отсутствуют
32	85557.27	104670.42	данные отсутствуют	данные отсутствуют
33	85561.66	104677.72	данные отсутствуют	данные отсутствуют
Государственный регистратор				ФГИС ЕГРН
полное наименование должности			подпись	инициалы, фамилия

М.П.

Выписка из Единого государственного реестра недвижимости об объекте недвижимости
Сведения о частях земельного участка

Земельный участок			
<small>(вид объекта недвижимости)</small>			
Лист № ___ Раздела 4.2	Всего листов раздела 4.2 : ___	Всего разделов: ___	Всего листов выписки: ___
09.06.2018 № 99/2018/111994927			
Кадастровый номер:		78:40:0008339:57	

Номер точки	Координаты, м		Описание закрепления на местности	Средняя квадратическая погрешность определения координат характерных точек границы части земельного участка, м
	X	Y		
1	2	3	4	5
34	85566.17	104684.93	данные отсутствуют	данные отсутствуют
35	85570.82	104692.07	данные отсутствуют	данные отсутствуют
36	85575.59	104699.12	данные отсутствуют	данные отсутствуют
37	85580.48	104706.08	данные отсутствуют	данные отсутствуют
38	85585.5	104712.96	данные отсутствуют	данные отсутствуют
39	85586.31	104714.05	данные отсутствуют	данные отсутствуют
40	85545.62	104743.53	данные отсутствуют	данные отсутствуют
41	85540.81	104746.92	данные отсутствуют	данные отсутствуют
42	85535.92	104750.18	данные отсутствуют	данные отсутствуют
43	85530.95	104753.33	данные отсутствуют	данные отсутствуют
44	85525.9	104756.35	данные отсутствуют	данные отсутствуют
45	85520.78	104759.24	данные отсутствуют	данные отсутствуют
46	85515.59	104762.01	данные отсутствуют	данные отсутствуют
47	85510.33	104764.64	данные отсутствуют	данные отсутствуют
48	85505.01	104767.14	данные отсутствуют	данные отсутствуют
49	85499.62	104769.51	данные отсутствуют	данные отсутствуют
50	85494.18	104771.74	данные отсутствуют	данные отсутствуют
Государственный регистратор				ФГИС ЕГРН
полное наименование должности			подпись	инициалы, фамилия

М.П.

Выписка из Единого государственного реестра недвижимости об объекте недвижимости
Сведения о частях земельного участка

Земельный участок			
(вид объекта недвижимости)			
Лист № __ Раздела 4.2	Всего листов раздела 4.2 : __	Всего разделов: __	Всего листов выписки: __
09.06.2018 № 99/2018/111994927			
Кадастровый номер:		78:40:0008339:57	

Номер точки	Координаты, м		Описание закрепления на местности	Средняя квадратическая погрешность определения координат характерных точек границы части земельного участка, м
	X	Y		
1	2	3	4	5
51	85488.68	104773.83	данные отсутствуют	данные отсутствуют
52	85483.14	104775.79	данные отсутствуют	данные отсутствуют
53	85477.54	104777.61	данные отсутствуют	данные отсутствуют
54	85471.91	104779.28	данные отсутствуют	данные отсутствуют
55	85466.23	104780.82	данные отсутствуют	данные отсутствуют
56	85460.51	104782.21	данные отсутствуют	данные отсутствуют
57	85454.77	104783.46	данные отсутствуют	данные отсутствуют
57	85454.77	104783.46	данные отсутствуют	данные отсутствуют
57	85454.77	104783.46	данные отсутствуют	данные отсутствуют
58	85418.3	104734.31	данные отсутствуют	данные отсутствуют
58	85418.3	104734.31	данные отсутствуют	данные отсутствуют
58	85418.3	104734.31	данные отсутствуют	данные отсутствуют
59	85414.9	104729.66	данные отсутствуют	данные отсутствуют
59	85414.9	104729.66	данные отсутствуют	данные отсутствуют
59	85414.9	104729.66	данные отсутствуют	данные отсутствуют
60	85411.64	104724.93	данные отсутствуют	данные отсутствуют
60	85411.64	104724.93	данные отсутствуют	данные отсутствуют
Государственный регистратор				ФГИС ЕГРН
полное наименование должности			подпись	инициалы, фамилия

М.П.

Выписка из Единого государственного реестра недвижимости об объекте недвижимости
Сведения о частях земельного участка

Земельный участок			
<small>(вид объекта недвижимости)</small>			
Лист № ___ Раздела 4.2	Всего листов раздела 4.2 : ___	Всего разделов: ___	Всего листов выписки: ___
09.06.2018 № 99/2018/111994927			
Кадастровый номер:		78:40:0008339:57	

Номер точки	Координаты, м		Описание закрепления на местности	Средняя квадратическая погрешность определения координат характерных точек границы части земельного участка, м
	X	Y		
1	2	3	4	5
60	85411.64	104724.93	данные отсутствуют	данные отсутствуют
61	85408.49	104720.12	данные отсутствуют	данные отсутствуют
61	85408.49	104720.12	данные отсутствуют	данные отсутствуют
61	85408.49	104720.12	данные отсутствуют	данные отсутствуют
62	85405.47	104715.23	данные отсутствуют	данные отсутствуют
62	85405.47	104715.23	данные отсутствуют	данные отсутствуют
62	85405.47	104715.23	данные отсутствуют	данные отсутствуют
63	85402.58	104710.26	данные отсутствуют	данные отсутствуют
63	85402.58	104710.26	данные отсутствуют	данные отсутствуют
63	85402.58	104710.26	данные отсутствуют	данные отсутствуют
64	85399.82	104705.22	данные отсутствуют	данные отсутствуют
64	85399.82	104705.22	данные отсутствуют	данные отсутствуют
64	85399.82	104705.22	данные отсутствуют	данные отсутствуют
65	85397.19	104700.11	данные отсутствуют	данные отсутствуют
65	85397.19	104700.11	данные отсутствуют	данные отсутствуют
65	85397.19	104700.11	данные отсутствуют	данные отсутствуют
66	85394.7	104694.93	данные отсутствуют	данные отсутствуют
Государственный регистратор				ФГИС ЕГРН
полное наименование должности			подпись	инициалы, фамилия

М.П.

Выписка из Единого государственного реестра недвижимости об объекте недвижимости
Сведения о частях земельного участка

Земельный участок			
<small>(вид объекта недвижимости)</small>			
Лист № <u> </u> Раздела 4.2	Всего листов раздела 4.2 : <u> </u>	Всего разделов: <u> </u>	Всего листов выписки: <u> </u>
09.06.2018 № 99/2018/111994927			
Кадастровый номер:		78:40:0008339:57	

Номер точки	Координаты, м		Описание закрепления на местности	Средняя квадратическая погрешность определения координат характерных точек границы части земельного участка, м
	X	Y		
1	2	3	4	5
66	85394.7	104694.93	данные отсутствуют	данные отсутствуют
66	85394.7	104694.93	данные отсутствуют	данные отсутствуют
67	85392.34	104689.69	данные отсутствуют	данные отсутствуют
67	85392.34	104689.69	данные отсутствуют	данные отсутствуют
67	85392.34	104689.69	данные отсутствуют	данные отсутствуют
68	85390.11	104684.39	данные отсутствуют	данные отсутствуют
68	85390.11	104684.39	данные отсутствуют	данные отсутствуют
68	85390.11	104684.39	данные отсутствуют	данные отсутствуют
69	85388.03	104679.03	данные отсутствуют	данные отсутствуют
69	85388.03	104679.03	данные отсутствуют	данные отсутствуют
69	85388.03	104679.03	данные отсутствуют	данные отсутствуют
70	85386.09	104673.62	данные отсутствуют	данные отсутствуют
70	85386.09	104673.62	данные отсутствуют	данные отсутствуют
70	85386.09	104673.62	данные отсутствуют	данные отсутствуют
71	85384.28	104668.16	данные отсутствуют	данные отсутствуют
71	85384.28	104668.16	данные отсутствуют	данные отсутствуют
71	85384.28	104668.16	данные отсутствуют	данные отсутствуют

Государственный регистратор		ФГИС ЕГРН
полное наименование должности	подпись	инициалы, фамилия

М.П.

Выписка из Единого государственного реестра недвижимости об объекте недвижимости
Сведения о частях земельного участка

Земельный участок			
<small>(вид объекта недвижимости)</small>			
Лист № ___ Раздела 4.2	Всего листов раздела 4.2 : ___	Всего разделов: ___	Всего листов выписки: ___
09.06.2018 № 99/2018/111994927			
Кадастровый номер:		78:40:0008339:57	

Номер точки	Координаты, м		Описание закрепления на местности	Средняя квадратическая погрешность определения координат характерных точек границы части земельного участка, м
	X	Y		
1	2	3	4	5
72	85382.62	104662.66	данные отсутствуют	данные отсутствуют
72	85382.62	104662.66	данные отсутствуют	данные отсутствуют
72	85382.62	104662.66	данные отсутствуют	данные отсутствуют
73	85381.1	104657.12	данные отсутствуют	данные отсутствуют
73	85381.1	104657.12	данные отсутствуют	данные отсутствуют
73	85381.1	104657.12	данные отсутствуют	данные отсутствуют
74	85379.73	104651.53	данные отсутствуют	данные отсутствуют
74	85379.73	104651.53	данные отсутствуют	данные отсутствуют
74	85379.73	104651.53	данные отсутствуют	данные отсутствуют
75	85378.5	104645.92	данные отсутствуют	данные отсутствуют
75	85378.5	104645.92	данные отсутствуют	данные отсутствуют
75	85378.5	104645.92	данные отсутствуют	данные отсутствуют
76	85377.42	104640.27	данные отсутствуют	данные отсутствуют
76	85377.42	104640.27	данные отсутствуют	данные отсутствуют
76	85377.42	104640.27	данные отсутствуют	данные отсутствуют
77	85376.49	104634.6	данные отсутствуют	данные отсутствуют
77	85376.49	104634.6	данные отсутствуют	данные отсутствуют
Государственный регистратор				ФГИС ЕГРН
полное наименование должности			подпись	инициалы, фамилия

М.П.

Выписка из Единого государственного реестра недвижимости об объекте недвижимости
Сведения о частях земельного участка

Земельный участок			
<small>(вид объекта недвижимости)</small>			
Лист № ___ Раздела 4.2	Всего листов раздела 4.2 : ___	Всего разделов: ___	Всего листов выписки: ___
09.06.2018 № 99/2018/111994927			
Кадастровый номер:		78:40:0008339:57	

Номер точки	Координаты, м		Описание закрепления на местности	Средняя квадратическая погрешность определения координат характерных точек границы части земельного участка, м
	X	Y		
1	2	3	4	5
77	85376.49	104634.6	данные отсутствуют	данные отсутствуют
78	85375.7	104628.91	данные отсутствуют	данные отсутствуют
78	85375.7	104628.91	данные отсутствуют	данные отсутствуют
78	85375.7	104628.91	данные отсутствуют	данные отсутствуют
79	85375.06	104623.19	данные отсутствуют	данные отсутствуют
79	85375.06	104623.19	данные отсутствуют	данные отсутствуют
79	85375.06	104623.19	данные отсутствуют	данные отсутствуют
80	85374.57	104617.47	данные отсутствуют	данные отсутствуют
80	85374.57	104617.47	данные отсутствуют	данные отсутствуют
80	85374.57	104617.47	данные отсутствуют	данные отсутствуют
81	85374.23	104611.73	данные отсутствуют	данные отсутствуют
81	85374.23	104611.73	данные отсутствуют	данные отсутствуют
81	85374.23	104611.73	данные отсутствуют	данные отсутствуют
82	85374.04	104605.98	данные отсутствуют	данные отсутствуют
82	85374.04	104605.98	данные отсутствуют	данные отсутствуют
82	85374.04	104605.98	данные отсутствуют	данные отсутствуют
83	85374	104600.24	данные отсутствуют	данные отсутствуют

Государственный регистратор		ФГИС ЕГРН
полное наименование должности	подпись	инициалы, фамилия

М.П.

Выписка из Единого государственного реестра недвижимости об объекте недвижимости
Сведения о частях земельного участка

Земельный участок			
<small>(вид объекта недвижимости)</small>			
Лист № <u> </u> Раздела 4.2	Всего листов раздела 4.2 : <u> </u>	Всего разделов: <u> </u>	Всего листов выписки: <u> </u>
09.06.2018 № 99/2018/111994927			
Кадастровый номер:		78:40:0008339:57	

Номер точки	Координаты, м		Описание закрепления на местности	Средняя квадратическая погрешность определения координат характерных точек границы части земельного участка, м
	X	Y		
1	2	3	4	5
83	85374	104600.24	данные отсутствуют	данные отсутствуют
83	85374	104600.24	данные отсутствуют	данные отсутствуют
84	85374	104342.21	данные отсутствуют	данные отсутствуют
84	85374	104342.21	данные отсутствуют	данные отсутствуют
84	85374	104342.21	данные отсутствуют	данные отсутствуют
85	85409.01	104342.21	данные отсутствуют	данные отсутствуют
85	85409.01	104342.21	данные отсутствуют	данные отсутствуют
86	85409.01	104599.46	данные отсутствуют	данные отсутствуют
86	85409.01	104599.46	данные отсутствуют	данные отсутствуют
87	85409.45	104612.36	данные отсутствуют	данные отсутствуют
87	85409.45	104612.36	данные отсутствуют	данные отсутствуют
88	85410.56	104624.48	данные отсутствуют	данные отсутствуют
88	85410.56	104624.48	данные отсутствуют	данные отсутствуют
89	85412.45	104636.38	данные отсутствуют	данные отсутствуют
89	85412.45	104636.38	данные отсутствуют	данные отсутствуют
90	85415.23	104648.28	данные отсутствуют	данные отсутствуют
90	85415.23	104648.28	данные отсутствуют	данные отсутствуют
Государственный регистратор				ФГИС ЕГРН
полное наименование должности			подпись	инициалы, фамилия

М.П.

Выписка из Единого государственного реестра недвижимости об объекте недвижимости
Сведения о частях земельного участка

Земельный участок			
(вид объекта недвижимости)			
Лист № ___ Раздела 4.2	Всего листов раздела 4.2 : ___	Всего разделов: ___	Всего листов выписки: ___
09.06.2018 № 99/2018/111994927			
Кадастровый номер:		78:40:0008339:57	

Номер точки	Координаты, м		Описание закрепления на местности	Средняя квадратическая погрешность определения координат характерных точек границы части земельного участка, м
	X	Y		
1	2	3	4	5
91	85418.57	104659.84	данные отсутствуют	данные отсутствуют
91	85418.57	104659.84	данные отсутствуют	данные отсутствуют
92	85422.46	104670.52	данные отсутствуют	данные отсутствуют
92	85422.46	104670.52	данные отсутствуют	данные отсутствуют
93	85432.91	104692.09	данные отсутствуют	данные отсутствуют
93	85432.91	104692.09	данные отсутствуют	данные отсутствуют
94	85478.61	104756.91	данные отсутствуют	данные отсутствуют
94	85478.61	104756.91	данные отсутствуют	данные отсутствуют
95	85490.62	104773.12	данные отсутствуют	данные отсутствуют
95	85490.62	104773.12	данные отсутствуют	данные отсутствуют
96	85485.6	104774.94	данные отсутствуют	данные отсутствуют
96	85485.6	104774.94	данные отсутствуют	данные отсутствуют
97	85480.55	104776.65	данные отсутствуют	данные отсутствуют
97	85480.55	104776.65	данные отсутствуют	данные отсутствуют
98	85475.45	104778.24	данные отсутствуют	данные отсутствуют
98	85475.45	104778.24	данные отсутствуют	данные отсутствуют
99	85470.33	104779.72	данные отсутствуют	данные отсутствуют
Государственный регистратор				ФГИС ЕГРН
полное наименование должности			подпись	инициалы, фамилия

М.П.

Выписка из Единого государственного реестра недвижимости об объекте недвижимости

Сведения о частях земельного участка

Земельный участок			
(вид объекта недвижимости)			
Лист № __ Раздела 4.2	Всего листов раздела 4.2 : __	Всего разделов: __	Всего листов выписки: __
09.06.2018 № 99/2018/111994927			
Кадастровый номер:		78:40:0008339:57	

Номер точки	Координаты, м		Описание закрепления на местности	Средняя квадратическая погрешность определения координат характерных точек границы части земельного участка, м
	X	Y		
1	2	3	4	5
99	85470.33	104779.72	данные отсутствуют	данные отсутствуют
100	85465.17	104781.08	данные отсутствуют	данные отсутствуют
100	85465.17	104781.08	данные отсутствуют	данные отсутствуют
101	85459.98	104782.33	данные отсутствуют	данные отсутствуют
101	85459.98	104782.33	данные отсутствуют	данные отсутствуют

Государственный регистратор		ФГИС ЕГРН
полное наименование должности	подпись	инициалы, фамилия

М.П.

Выписка из Единого государственного реестра недвижимости об объекте недвижимости
Сведения о частях земельного участка

Земельный участок				
<small>(вид объекта недвижимости)</small>				
Лист № ___ Раздела 4.2		Всего листов раздела 4.2 : ___		Всего разделов: ___
Всего листов выписки: ___		№ 09.06.2018 № 99/2018/111994927		
Кадастровый номер:			78:40:0008339:57	
Сведения о характерных точках границы части (частей) земельного участка				
Учетный номер части: 16				
Система координат: мск 64				
Зона №				
Номер точки	Координаты, м		Описание закрепления на местности	Средняя квадратическая погрешность определения координат характерных точек границы части земельного участка, м
	X	Y		
1	2	3	4	5
1	85491	104342.21	данные отсутствуют	данные отсутствуют
2	85491	104426.97	данные отсутствуют	данные отсутствуют
3	85491.06	104435.48	данные отсутствуют	данные отсутствуют
4	85491.28	104443.98	данные отсутствуют	данные отсутствуют
5	85491.65	104452.49	данные отсутствуют	данные отсутствуют
6	85492.17	104460.98	данные отсутствуют	данные отсутствуют
7	85492.85	104469.47	данные отсутствуют	данные отсутствуют
8	85493.67	104477.94	данные отсутствуют	данные отсутствуют
9	85494.64	104486.39	данные отсутствуют	данные отсутствуют
10	85495.77	104494.83	данные отсутствуют	данные отсутствуют
11	85497.04	104503.24	данные отсутствуют	данные отсутствуют
12	85498.46	104511.64	данные отсутствуют	данные отсутствуют
13	85500.04	104520	данные отсутствуют	данные отсутствуют
14	85501.76	104528.34	данные отсутствуют	данные отсутствуют
15	85503.63	104536.64	данные отсутствуют	данные отсутствуют
16	85505.64	104544.91	данные отсутствуют	данные отсутствуют
Государственный регистратор			ФГИС ЕГРН	
полное наименование должности			подпись	
			инициалы, фамилия	

М.П.

Выписка из Единого государственного реестра недвижимости об объекте недвижимости
Сведения о частях земельного участка

Земельный участок			
<small>(вид объекта недвижимости)</small>			
Лист № __ Раздела 4.2	Всего листов раздела 4.2 : __	Всего разделов: __	Всего листов выписки: __
09.06.2018 № 99/2018/111994927			
Кадастровый номер:		78:40:0008339:57	

Номер точки	Координаты, м		Описание закрепления на местности	Средняя квадратическая погрешность определения координат характерных точек границы части земельного участка, м
	X	Y		
1	2	3	4	5
17	85507.8	104553.14	данные отсутствуют	данные отсутствуют
18	85510.11	104561.33	данные отсутствуют	данные отсутствуют
19	85512.57	104569.48	данные отсутствуют	данные отсутствуют
20	85515.17	104577.59	данные отсутствуют	данные отсутствуют
21	85517.91	104585.64	данные отсутствуют	данные отсутствуют
22	85520.79	104593.65	данные отсутствуют	данные отсутствуют
23	85523.82	104601.61	данные отсутствуют	данные отсутствуют
24	85526.99	104609.5	данные отсутствуют	данные отсутствуют
25	85530.29	104617.35	данные отсутствуют	данные отсутствуют
26	85533.74	104625.13	данные отсутствуют	данные отсутствуют
27	85537.33	104632.85	данные отсутствуют	данные отсутствуют
28	85541.05	104640.5	данные отсутствуют	данные отсутствуют
29	85544.9	104648.09	данные отсутствуют	данные отсутствуют
30	85548.89	104655.61	данные отсутствуют	данные отсутствуют
31	85553.02	104663.05	данные отсутствуют	данные отсутствуют
32	85557.27	104670.42	данные отсутствуют	данные отсутствуют
33	85561.66	104677.72	данные отсутствуют	данные отсутствуют
Государственный регистратор				ФГИС ЕГРН
полное наименование должности			подпись	инициалы, фамилия

М.П.

Выписка из Единого государственного реестра недвижимости об объекте недвижимости

Сведения о частях земельного участка

Земельный участок			
(вид объекта недвижимости)			
Лист № ___ Раздела 4.2	Всего листов раздела 4.2 : ___	Всего разделов: ___	Всего листов выписки: ___
09.06.2018 № 99/2018/111994927			
Кадастровый номер:		78:40:0008339:57	

Номер точки	Координаты, м		Описание закрепления на местности	Средняя квадратическая погрешность определения координат характерных точек границы части земельного участка, м
	X	Y		
1	2	3	4	5
34	85566.17	104684.93	данные отсутствуют	данные отсутствуют
35	85570.82	104692.07	данные отсутствуют	данные отсутствуют
36	85575.59	104699.12	данные отсутствуют	данные отсутствуют
37	85580.48	104706.08	данные отсутствуют	данные отсутствуют
38	85585.5	104712.96	данные отсутствуют	данные отсутствуют
39	85586.31	104714.05	данные отсутствуют	данные отсутствуют
40	85545.62	104743.53	данные отсутствуют	данные отсутствуют
41	85540.81	104746.92	данные отсутствуют	данные отсутствуют
42	85535.92	104750.18	данные отсутствуют	данные отсутствуют
43	85530.95	104753.33	данные отсутствуют	данные отсутствуют
44	85525.9	104756.35	данные отсутствуют	данные отсутствуют
45	85520.78	104759.24	данные отсутствуют	данные отсутствуют
46	85515.59	104762.01	данные отсутствуют	данные отсутствуют
47	85510.33	104764.64	данные отсутствуют	данные отсутствуют
48	85505.01	104767.14	данные отсутствуют	данные отсутствуют
49	85499.62	104769.51	данные отсутствуют	данные отсутствуют
50	85494.18	104771.74	данные отсутствуют	данные отсутствуют
Государственный регистратор				ФГИС ЕГРН
полное наименование должности			подпись	инициалы, фамилия

М.П.

Выписка из Единого государственного реестра недвижимости об объекте недвижимости
Сведения о частях земельного участка

Земельный участок			
<small>(вид объекта недвижимости)</small>			
Лист № <u> </u> Раздела 4.2	Всего листов раздела 4.2 : <u> </u>	Всего разделов: <u> </u>	Всего листов выписки: <u> </u>
09.06.2018 № 99/2018/111994927			
Кадастровый номер:		78:40:0008339:57	

Номер точки	Координаты, м		Описание закрепления на местности	Средняя квадратическая погрешность определения координат характерных точек границы части земельного участка, м
	X	Y		
1	2	3	4	5
51	85488.68	104773.83	данные отсутствуют	данные отсутствуют
52	85483.14	104775.79	данные отсутствуют	данные отсутствуют
53	85477.54	104777.61	данные отсутствуют	данные отсутствуют
54	85471.91	104779.28	данные отсутствуют	данные отсутствуют
55	85466.23	104780.82	данные отсутствуют	данные отсутствуют
56	85460.51	104782.21	данные отсутствуют	данные отсутствуют
57	85454.77	104783.46	данные отсутствуют	данные отсутствуют
57	85454.77	104783.46	данные отсутствуют	данные отсутствуют
57	85454.77	104783.46	данные отсутствуют	данные отсутствуют
58	85418.3	104734.31	данные отсутствуют	данные отсутствуют
58	85418.3	104734.31	данные отсутствуют	данные отсутствуют
58	85418.3	104734.31	данные отсутствуют	данные отсутствуют
59	85414.9	104729.66	данные отсутствуют	данные отсутствуют
59	85414.9	104729.66	данные отсутствуют	данные отсутствуют
59	85414.9	104729.66	данные отсутствуют	данные отсутствуют
60	85411.64	104724.93	данные отсутствуют	данные отсутствуют
60	85411.64	104724.93	данные отсутствуют	данные отсутствуют
Государственный регистратор				ФГИС ЕГРН
полное наименование должности			подпись	инициалы, фамилия

М.П.

Выписка из Единого государственного реестра недвижимости об объекте недвижимости
Сведения о частях земельного участка

Земельный участок			
<small>(вид объекта недвижимости)</small>			
Лист № ___ Раздела 4.2	Всего листов раздела 4.2 : ___	Всего разделов: ___	Всего листов выписки: ___
09.06.2018 № 99/2018/111994927			
Кадастровый номер:		78:40:0008339:57	

Номер точки	Координаты, м		Описание закрепления на местности	Средняя квадратическая погрешность определения координат характерных точек границы части земельного участка, м
	X	Y		
1	2	3	4	5
60	85411.64	104724.93	данные отсутствуют	данные отсутствуют
61	85408.49	104720.12	данные отсутствуют	данные отсутствуют
61	85408.49	104720.12	данные отсутствуют	данные отсутствуют
61	85408.49	104720.12	данные отсутствуют	данные отсутствуют
62	85405.47	104715.23	данные отсутствуют	данные отсутствуют
62	85405.47	104715.23	данные отсутствуют	данные отсутствуют
62	85405.47	104715.23	данные отсутствуют	данные отсутствуют
63	85402.58	104710.26	данные отсутствуют	данные отсутствуют
63	85402.58	104710.26	данные отсутствуют	данные отсутствуют
63	85402.58	104710.26	данные отсутствуют	данные отсутствуют
64	85399.82	104705.22	данные отсутствуют	данные отсутствуют
64	85399.82	104705.22	данные отсутствуют	данные отсутствуют
64	85399.82	104705.22	данные отсутствуют	данные отсутствуют
65	85397.19	104700.11	данные отсутствуют	данные отсутствуют
65	85397.19	104700.11	данные отсутствуют	данные отсутствуют
65	85397.19	104700.11	данные отсутствуют	данные отсутствуют
66	85394.7	104694.93	данные отсутствуют	данные отсутствуют

Государственный регистратор		ФГИС ЕГРН
полное наименование должности	подпись	инициалы, фамилия

М.П.

Выписка из Единого государственного реестра недвижимости об объекте недвижимости
Сведения о частях земельного участка

Земельный участок			
<small>(вид объекта недвижимости)</small>			
Лист № <u> </u> Раздела 4.2	Всего листов раздела 4.2 : <u> </u>	Всего разделов: <u> </u>	Всего листов выписки: <u> </u>
09.06.2018 № 99/2018/111994927			
Кадастровый номер:		78:40:0008339:57	

Номер точки	Координаты, м		Описание закрепления на местности	Средняя квадратическая погрешность определения координат характерных точек границы части земельного участка, м
	X	Y		
1	2	3	4	5
66	85394.7	104694.93	данные отсутствуют	данные отсутствуют
66	85394.7	104694.93	данные отсутствуют	данные отсутствуют
67	85392.34	104689.69	данные отсутствуют	данные отсутствуют
67	85392.34	104689.69	данные отсутствуют	данные отсутствуют
67	85392.34	104689.69	данные отсутствуют	данные отсутствуют
68	85390.11	104684.39	данные отсутствуют	данные отсутствуют
68	85390.11	104684.39	данные отсутствуют	данные отсутствуют
68	85390.11	104684.39	данные отсутствуют	данные отсутствуют
69	85388.03	104679.03	данные отсутствуют	данные отсутствуют
69	85388.03	104679.03	данные отсутствуют	данные отсутствуют
69	85388.03	104679.03	данные отсутствуют	данные отсутствуют
70	85386.09	104673.62	данные отсутствуют	данные отсутствуют
70	85386.09	104673.62	данные отсутствуют	данные отсутствуют
70	85386.09	104673.62	данные отсутствуют	данные отсутствуют
71	85384.28	104668.16	данные отсутствуют	данные отсутствуют
71	85384.28	104668.16	данные отсутствуют	данные отсутствуют
71	85384.28	104668.16	данные отсутствуют	данные отсутствуют
Государственный регистратор				ФГИС ЕГРН
полное наименование должности			подпись	инициалы, фамилия

М.П.

Выписка из Единого государственного реестра недвижимости об объекте недвижимости
Сведения о частях земельного участка

Земельный участок			
<small>(вид объекта недвижимости)</small>			
Лист № <u> </u> Раздела 4.2	Всего листов раздела 4.2 : <u> </u>	Всего разделов: <u> </u>	Всего листов выписки: <u> </u>
09.06.2018 № 99/2018/111994927			
Кадастровый номер:		78:40:0008339:57	

Номер точки	Координаты, м		Описание закрепления на местности	Средняя квадратическая погрешность определения координат характерных точек границы части земельного участка, м
	X	Y		
1	2	3	4	5
72	85382.62	104662.66	данные отсутствуют	данные отсутствуют
72	85382.62	104662.66	данные отсутствуют	данные отсутствуют
72	85382.62	104662.66	данные отсутствуют	данные отсутствуют
73	85381.1	104657.12	данные отсутствуют	данные отсутствуют
73	85381.1	104657.12	данные отсутствуют	данные отсутствуют
73	85381.1	104657.12	данные отсутствуют	данные отсутствуют
74	85379.73	104651.53	данные отсутствуют	данные отсутствуют
74	85379.73	104651.53	данные отсутствуют	данные отсутствуют
74	85379.73	104651.53	данные отсутствуют	данные отсутствуют
75	85378.5	104645.92	данные отсутствуют	данные отсутствуют
75	85378.5	104645.92	данные отсутствуют	данные отсутствуют
75	85378.5	104645.92	данные отсутствуют	данные отсутствуют
76	85377.42	104640.27	данные отсутствуют	данные отсутствуют
76	85377.42	104640.27	данные отсутствуют	данные отсутствуют
76	85377.42	104640.27	данные отсутствуют	данные отсутствуют
77	85376.49	104634.6	данные отсутствуют	данные отсутствуют
77	85376.49	104634.6	данные отсутствуют	данные отсутствуют
Государственный регистратор				ФГИС ЕГРН
полное наименование должности			подпись	инициалы, фамилия

М.П.

Выписка из Единого государственного реестра недвижимости об объекте недвижимости
Сведения о частях земельного участка

Земельный участок			
<small>(вид объекта недвижимости)</small>			
Лист № <u> </u> Раздела 4.2	Всего листов раздела 4.2 : <u> </u>	Всего разделов: <u> </u>	Всего листов выписки: <u> </u>
09.06.2018 № 99/2018/111994927			
Кадастровый номер:		78:40:0008339:57	

Номер точки	Координаты, м		Описание закрепления на местности	Средняя квадратическая погрешность определения координат характерных точек границы части земельного участка, м
	X	Y		
1	2	3	4	5
77	85376.49	104634.6	данные отсутствуют	данные отсутствуют
78	85375.7	104628.91	данные отсутствуют	данные отсутствуют
78	85375.7	104628.91	данные отсутствуют	данные отсутствуют
78	85375.7	104628.91	данные отсутствуют	данные отсутствуют
79	85375.06	104623.19	данные отсутствуют	данные отсутствуют
79	85375.06	104623.19	данные отсутствуют	данные отсутствуют
79	85375.06	104623.19	данные отсутствуют	данные отсутствуют
80	85374.57	104617.47	данные отсутствуют	данные отсутствуют
80	85374.57	104617.47	данные отсутствуют	данные отсутствуют
80	85374.57	104617.47	данные отсутствуют	данные отсутствуют
81	85374.23	104611.73	данные отсутствуют	данные отсутствуют
81	85374.23	104611.73	данные отсутствуют	данные отсутствуют
81	85374.23	104611.73	данные отсутствуют	данные отсутствуют
82	85374.04	104605.98	данные отсутствуют	данные отсутствуют
82	85374.04	104605.98	данные отсутствуют	данные отсутствуют
82	85374.04	104605.98	данные отсутствуют	данные отсутствуют
83	85374	104600.24	данные отсутствуют	данные отсутствуют

Государственный регистратор		ФГИС ЕГРН
полное наименование должности	подпись	инициалы, фамилия

М.П.

Выписка из Единого государственного реестра недвижимости об объекте недвижимости
Сведения о частях земельного участка

Земельный участок			
<small>(вид объекта недвижимости)</small>			
Лист № __ Раздела 4.2	Всего листов раздела 4.2 : __	Всего разделов: __	Всего листов выписки: __
09.06.2018 № 99/2018/111994927			
Кадастровый номер:		78:40:0008339:57	

Номер точки	Координаты, м		Описание закрепления на местности	Средняя квадратическая погрешность определения координат характерных точек границы части земельного участка, м
	X	Y		
1	2	3	4	5
83	85374	104600.24	данные отсутствуют	данные отсутствуют
83	85374	104600.24	данные отсутствуют	данные отсутствуют
84	85374	104342.21	данные отсутствуют	данные отсутствуют
84	85374	104342.21	данные отсутствуют	данные отсутствуют
84	85374	104342.21	данные отсутствуют	данные отсутствуют
85	85409.01	104342.21	данные отсутствуют	данные отсутствуют
85	85409.01	104342.21	данные отсутствуют	данные отсутствуют
86	85409.01	104599.46	данные отсутствуют	данные отсутствуют
86	85409.01	104599.46	данные отсутствуют	данные отсутствуют
87	85409.45	104612.36	данные отсутствуют	данные отсутствуют
87	85409.45	104612.36	данные отсутствуют	данные отсутствуют
88	85410.56	104624.48	данные отсутствуют	данные отсутствуют
88	85410.56	104624.48	данные отсутствуют	данные отсутствуют
89	85412.45	104636.38	данные отсутствуют	данные отсутствуют
89	85412.45	104636.38	данные отсутствуют	данные отсутствуют
90	85415.23	104648.28	данные отсутствуют	данные отсутствуют
90	85415.23	104648.28	данные отсутствуют	данные отсутствуют
Государственный регистратор				ФГИС ЕГРН
полное наименование должности			подпись	инициалы, фамилия

М.П.

Выписка из Единого государственного реестра недвижимости об объекте недвижимости
Сведения о частях земельного участка

Земельный участок			
<small>(вид объекта недвижимости)</small>			
Лист № ___ Раздела 4.2	Всего листов раздела 4.2 : ___	Всего разделов: ___	Всего листов выписки: ___
09.06.2018 № 99/2018/111994927			
Кадастровый номер:		78:40:0008339:57	

Номер точки	Координаты, м		Описание закрепления на местности	Средняя квадратическая погрешность определения координат характерных точек границы части земельного участка, м
	X	Y		
1	2	3	4	5
91	85418.57	104659.84	данные отсутствуют	данные отсутствуют
91	85418.57	104659.84	данные отсутствуют	данные отсутствуют
92	85422.46	104670.52	данные отсутствуют	данные отсутствуют
92	85422.46	104670.52	данные отсутствуют	данные отсутствуют
93	85432.91	104692.09	данные отсутствуют	данные отсутствуют
93	85432.91	104692.09	данные отсутствуют	данные отсутствуют
94	85478.61	104756.91	данные отсутствуют	данные отсутствуют
94	85478.61	104756.91	данные отсутствуют	данные отсутствуют
95	85490.62	104773.12	данные отсутствуют	данные отсутствуют
95	85490.62	104773.12	данные отсутствуют	данные отсутствуют
96	85485.6	104774.94	данные отсутствуют	данные отсутствуют
96	85485.6	104774.94	данные отсутствуют	данные отсутствуют
97	85480.55	104776.65	данные отсутствуют	данные отсутствуют
97	85480.55	104776.65	данные отсутствуют	данные отсутствуют
98	85475.45	104778.24	данные отсутствуют	данные отсутствуют
98	85475.45	104778.24	данные отсутствуют	данные отсутствуют
99	85470.33	104779.72	данные отсутствуют	данные отсутствуют
Государственный регистратор				ФГИС ЕГРН
полное наименование должности			подпись	инициалы, фамилия

М.П.

Выписка из Единого государственного реестра недвижимости об объекте недвижимости

Сведения о частях земельного участка

Земельный участок			
(вид объекта недвижимости)			
Лист № __ Раздела 4.2	Всего листов раздела 4.2 : __	Всего разделов: __	Всего листов выписки: __
09.06.2018 № 99/2018/111994927			
Кадастровый номер:		78:40:0008339:57	

Номер точки	Координаты, м		Описание закрепления на местности	Средняя квадратическая погрешность определения координат характерных точек границы части земельного участка, м
	X	Y		
1	2	3	4	5
99	85470.33	104779.72	данные отсутствуют	данные отсутствуют
100	85465.17	104781.08	данные отсутствуют	данные отсутствуют
100	85465.17	104781.08	данные отсутствуют	данные отсутствуют
101	85459.98	104782.33	данные отсутствуют	данные отсутствуют
101	85459.98	104782.33	данные отсутствуют	данные отсутствуют

Государственный регистратор		ФГИС ЕГРН
полное наименование должности	подпись	инициалы, фамилия

М.П.

Выписка из Единого государственного реестра недвижимости об объекте недвижимости
Сведения о частях земельного участка

Земельный участок				
<small>(вид объекта недвижимости)</small>				
Лист № ___ Раздела 4.2		Всего листов раздела 4.2 : ___		Всего разделов: ___
Всего листов выписки: ___				
09.06.2018 № 99/2018/111994927				
Кадастровый номер:			78:40:0008339:57	
Сведения о характерных точках границы части (частей) земельного участка				
Учетный номер части: 20				
Система координат: мск 64				
Зона №				
Номер точки	Координаты, м		Описание закрепления на местности	Средняя квадратическая погрешность определения координат характерных точек границы части земельного участка, м
	X	Y		
1	2	3	4	5
1	85491	104342.21	данные отсутствуют	данные отсутствуют
2	85491	104426.97	данные отсутствуют	данные отсутствуют
3	85491.06	104435.48	данные отсутствуют	данные отсутствуют
4	85491.28	104443.98	данные отсутствуют	данные отсутствуют
5	85491.65	104452.49	данные отсутствуют	данные отсутствуют
6	85492.17	104460.98	данные отсутствуют	данные отсутствуют
7	85492.85	104469.47	данные отсутствуют	данные отсутствуют
8	85493.67	104477.94	данные отсутствуют	данные отсутствуют
9	85494.64	104486.39	данные отсутствуют	данные отсутствуют
10	85495.77	104494.83	данные отсутствуют	данные отсутствуют
11	85497.04	104503.24	данные отсутствуют	данные отсутствуют
12	85498.46	104511.64	данные отсутствуют	данные отсутствуют
13	85500.04	104520	данные отсутствуют	данные отсутствуют
14	85501.76	104528.34	данные отсутствуют	данные отсутствуют
15	85503.63	104536.64	данные отсутствуют	данные отсутствуют
16	85505.64	104544.91	данные отсутствуют	данные отсутствуют
Государственный регистратор			ФГИС ЕГРН	
полное наименование должности			подпись	
			инициалы, фамилия	

М.П.

Выписка из Единого государственного реестра недвижимости об объекте недвижимости
Сведения о частях земельного участка

Земельный участок			
<small>(вид объекта недвижимости)</small>			
Лист № __ Раздела 4.2	Всего листов раздела 4.2 : __	Всего разделов: __	Всего листов выписки: __
09.06.2018 № 99/2018/111994927			
Кадастровый номер:		78:40:0008339:57	

Номер точки	Координаты, м		Описание закрепления на местности	Средняя квадратическая погрешность определения координат характерных точек границы части земельного участка, м
	X	Y		
1	2	3	4	5
17	85507.8	104553.14	данные отсутствуют	данные отсутствуют
18	85510.11	104561.33	данные отсутствуют	данные отсутствуют
19	85512.57	104569.48	данные отсутствуют	данные отсутствуют
20	85515.17	104577.59	данные отсутствуют	данные отсутствуют
21	85517.91	104585.64	данные отсутствуют	данные отсутствуют
22	85520.79	104593.65	данные отсутствуют	данные отсутствуют
23	85523.82	104601.61	данные отсутствуют	данные отсутствуют
24	85526.99	104609.5	данные отсутствуют	данные отсутствуют
25	85530.29	104617.35	данные отсутствуют	данные отсутствуют
26	85533.74	104625.13	данные отсутствуют	данные отсутствуют
27	85537.33	104632.85	данные отсутствуют	данные отсутствуют
28	85541.05	104640.5	данные отсутствуют	данные отсутствуют
29	85544.9	104648.09	данные отсутствуют	данные отсутствуют
30	85548.89	104655.61	данные отсутствуют	данные отсутствуют
31	85553.02	104663.05	данные отсутствуют	данные отсутствуют
32	85557.27	104670.42	данные отсутствуют	данные отсутствуют
33	85561.66	104677.72	данные отсутствуют	данные отсутствуют
Государственный регистратор				ФГИС ЕГРН
полное наименование должности			подпись	инициалы, фамилия

М.П.

Выписка из Единого государственного реестра недвижимости об объекте недвижимости
Сведения о частях земельного участка

Земельный участок			
<small>(вид объекта недвижимости)</small>			
Лист № __ Раздела 4.2	Всего листов раздела 4.2 : __	Всего разделов: __	Всего листов выписки: __
09.06.2018 № 99/2018/111994927			
Кадастровый номер:		78:40:0008339:57	

Номер точки	Координаты, м		Описание закрепления на местности	Средняя квадратическая погрешность определения координат характерных точек границы части земельного участка, м
	X	Y		
1	2	3	4	5
34	85566.17	104684.93	данные отсутствуют	данные отсутствуют
35	85570.82	104692.07	данные отсутствуют	данные отсутствуют
36	85575.59	104699.12	данные отсутствуют	данные отсутствуют
37	85580.48	104706.08	данные отсутствуют	данные отсутствуют
38	85585.5	104712.96	данные отсутствуют	данные отсутствуют
39	85586.31	104714.05	данные отсутствуют	данные отсутствуют
40	85545.62	104743.53	данные отсутствуют	данные отсутствуют
41	85540.81	104746.92	данные отсутствуют	данные отсутствуют
42	85535.92	104750.18	данные отсутствуют	данные отсутствуют
43	85530.95	104753.33	данные отсутствуют	данные отсутствуют
44	85525.9	104756.35	данные отсутствуют	данные отсутствуют
45	85520.78	104759.24	данные отсутствуют	данные отсутствуют
46	85515.59	104762.01	данные отсутствуют	данные отсутствуют
47	85510.33	104764.64	данные отсутствуют	данные отсутствуют
48	85505.01	104767.14	данные отсутствуют	данные отсутствуют
49	85499.62	104769.51	данные отсутствуют	данные отсутствуют
50	85494.18	104771.74	данные отсутствуют	данные отсутствуют
Государственный регистратор				ФГИС ЕГРН
полное наименование должности			подпись	инициалы, фамилия

М.П.

Выписка из Единого государственного реестра недвижимости об объекте недвижимости
Сведения о частях земельного участка

Земельный участок			
<small>(вид объекта недвижимости)</small>			
Лист № <u> </u> Раздела 4.2	Всего листов раздела 4.2 : <u> </u>	Всего разделов: <u> </u>	Всего листов выписки: <u> </u>
09.06.2018 № 99/2018/111994927			
Кадастровый номер:		78:40:0008339:57	

Номер точки	Координаты, м		Описание закрепления на местности	Средняя квадратическая погрешность определения координат характерных точек границы части земельного участка, м
	X	Y		
1	2	3	4	5
51	85488.68	104773.83	данные отсутствуют	данные отсутствуют
52	85483.14	104775.79	данные отсутствуют	данные отсутствуют
53	85477.54	104777.61	данные отсутствуют	данные отсутствуют
54	85471.91	104779.28	данные отсутствуют	данные отсутствуют
55	85466.23	104780.82	данные отсутствуют	данные отсутствуют
56	85460.51	104782.21	данные отсутствуют	данные отсутствуют
57	85454.77	104783.46	данные отсутствуют	данные отсутствуют
57	85454.77	104783.46	данные отсутствуют	данные отсутствуют
57	85454.77	104783.46	данные отсутствуют	данные отсутствуют
58	85418.3	104734.31	данные отсутствуют	данные отсутствуют
58	85418.3	104734.31	данные отсутствуют	данные отсутствуют
58	85418.3	104734.31	данные отсутствуют	данные отсутствуют
59	85414.9	104729.66	данные отсутствуют	данные отсутствуют
59	85414.9	104729.66	данные отсутствуют	данные отсутствуют
59	85414.9	104729.66	данные отсутствуют	данные отсутствуют
60	85411.64	104724.93	данные отсутствуют	данные отсутствуют
60	85411.64	104724.93	данные отсутствуют	данные отсутствуют

Государственный регистратор		ФГИС ЕГРН
полное наименование должности	подпись	инициалы, фамилия

М.П.

Выписка из Единого государственного реестра недвижимости об объекте недвижимости
Сведения о частях земельного участка

Земельный участок			
<small>(вид объекта недвижимости)</small>			
Лист № ___ Раздела 4.2	Всего листов раздела 4.2 : ___	Всего разделов: ___	Всего листов выписки: ___
09.06.2018 № 99/2018/111994927			
Кадастровый номер:		78:40:0008339:57	

Номер точки	Координаты, м		Описание закрепления на местности	Средняя квадратическая погрешность определения координат характерных точек границы части земельного участка, м
	X	Y		
1	2	3	4	5
60	85411.64	104724.93	данные отсутствуют	данные отсутствуют
61	85408.49	104720.12	данные отсутствуют	данные отсутствуют
61	85408.49	104720.12	данные отсутствуют	данные отсутствуют
61	85408.49	104720.12	данные отсутствуют	данные отсутствуют
62	85405.47	104715.23	данные отсутствуют	данные отсутствуют
62	85405.47	104715.23	данные отсутствуют	данные отсутствуют
62	85405.47	104715.23	данные отсутствуют	данные отсутствуют
63	85402.58	104710.26	данные отсутствуют	данные отсутствуют
63	85402.58	104710.26	данные отсутствуют	данные отсутствуют
63	85402.58	104710.26	данные отсутствуют	данные отсутствуют
64	85399.82	104705.22	данные отсутствуют	данные отсутствуют
64	85399.82	104705.22	данные отсутствуют	данные отсутствуют
64	85399.82	104705.22	данные отсутствуют	данные отсутствуют
65	85397.19	104700.11	данные отсутствуют	данные отсутствуют
65	85397.19	104700.11	данные отсутствуют	данные отсутствуют
65	85397.19	104700.11	данные отсутствуют	данные отсутствуют
66	85394.7	104694.93	данные отсутствуют	данные отсутствуют
Государственный регистратор				ФГИС ЕГРН
полное наименование должности			подпись	инициалы, фамилия

М.П.

Выписка из Единого государственного реестра недвижимости об объекте недвижимости
Сведения о частях земельного участка

Земельный участок			
<small>(вид объекта недвижимости)</small>			
Лист № __ Раздела 4.2	Всего листов раздела 4.2 : __	Всего разделов: __	Всего листов выписки: __
09.06.2018 № 99/2018/111994927			
Кадастровый номер:		78:40:0008339:57	

Номер точки	Координаты, м		Описание закрепления на местности	Средняя квадратическая погрешность определения координат характерных точек границы части земельного участка, м
	X	Y		
1	2	3	4	5
66	85394.7	104694.93	данные отсутствуют	данные отсутствуют
66	85394.7	104694.93	данные отсутствуют	данные отсутствуют
67	85392.34	104689.69	данные отсутствуют	данные отсутствуют
67	85392.34	104689.69	данные отсутствуют	данные отсутствуют
67	85392.34	104689.69	данные отсутствуют	данные отсутствуют
68	85390.11	104684.39	данные отсутствуют	данные отсутствуют
68	85390.11	104684.39	данные отсутствуют	данные отсутствуют
68	85390.11	104684.39	данные отсутствуют	данные отсутствуют
69	85388.03	104679.03	данные отсутствуют	данные отсутствуют
69	85388.03	104679.03	данные отсутствуют	данные отсутствуют
69	85388.03	104679.03	данные отсутствуют	данные отсутствуют
70	85386.09	104673.62	данные отсутствуют	данные отсутствуют
70	85386.09	104673.62	данные отсутствуют	данные отсутствуют
70	85386.09	104673.62	данные отсутствуют	данные отсутствуют
71	85384.28	104668.16	данные отсутствуют	данные отсутствуют
71	85384.28	104668.16	данные отсутствуют	данные отсутствуют
71	85384.28	104668.16	данные отсутствуют	данные отсутствуют
Государственный регистратор				ФГИС ЕГРН
полное наименование должности			подпись	инициалы, фамилия

М.П.

Выписка из Единого государственного реестра недвижимости об объекте недвижимости
Сведения о частях земельного участка

Земельный участок			
<small>(вид объекта недвижимости)</small>			
Лист № <u> </u> Раздела 4.2	Всего листов раздела 4.2 : <u> </u>	Всего разделов: <u> </u>	Всего листов выписки: <u> </u>
09.06.2018 № 99/2018/111994927			
Кадастровый номер:		78:40:0008339:57	

Номер точки	Координаты, м		Описание закрепления на местности	Средняя квадратическая погрешность определения координат характерных точек границы части земельного участка, м
	X	Y		
1	2	3	4	5
72	85382.62	104662.66	данные отсутствуют	данные отсутствуют
72	85382.62	104662.66	данные отсутствуют	данные отсутствуют
72	85382.62	104662.66	данные отсутствуют	данные отсутствуют
73	85381.1	104657.12	данные отсутствуют	данные отсутствуют
73	85381.1	104657.12	данные отсутствуют	данные отсутствуют
73	85381.1	104657.12	данные отсутствуют	данные отсутствуют
74	85379.73	104651.53	данные отсутствуют	данные отсутствуют
74	85379.73	104651.53	данные отсутствуют	данные отсутствуют
74	85379.73	104651.53	данные отсутствуют	данные отсутствуют
75	85378.5	104645.92	данные отсутствуют	данные отсутствуют
75	85378.5	104645.92	данные отсутствуют	данные отсутствуют
75	85378.5	104645.92	данные отсутствуют	данные отсутствуют
76	85377.42	104640.27	данные отсутствуют	данные отсутствуют
76	85377.42	104640.27	данные отсутствуют	данные отсутствуют
76	85377.42	104640.27	данные отсутствуют	данные отсутствуют
77	85376.49	104634.6	данные отсутствуют	данные отсутствуют
77	85376.49	104634.6	данные отсутствуют	данные отсутствуют
Государственный регистратор				ФГИС ЕГРН
полное наименование должности			подпись	инициалы, фамилия

М.П.

Выписка из Единого государственного реестра недвижимости об объекте недвижимости
Сведения о частях земельного участка

Земельный участок			
<small>(вид объекта недвижимости)</small>			
Лист № ___ Раздела 4.2	Всего листов раздела 4.2 : ___	Всего разделов: ___	Всего листов выписки: ___
09.06.2018 № 99/2018/111994927			
Кадастровый номер:		78:40:0008339:57	

Номер точки	Координаты, м		Описание закрепления на местности	Средняя квадратическая погрешность определения координат характерных точек границы части земельного участка, м
	X	Y		
1	2	3	4	5
77	85376.49	104634.6	данные отсутствуют	данные отсутствуют
78	85375.7	104628.91	данные отсутствуют	данные отсутствуют
78	85375.7	104628.91	данные отсутствуют	данные отсутствуют
78	85375.7	104628.91	данные отсутствуют	данные отсутствуют
79	85375.06	104623.19	данные отсутствуют	данные отсутствуют
79	85375.06	104623.19	данные отсутствуют	данные отсутствуют
79	85375.06	104623.19	данные отсутствуют	данные отсутствуют
80	85374.57	104617.47	данные отсутствуют	данные отсутствуют
80	85374.57	104617.47	данные отсутствуют	данные отсутствуют
80	85374.57	104617.47	данные отсутствуют	данные отсутствуют
81	85374.23	104611.73	данные отсутствуют	данные отсутствуют
81	85374.23	104611.73	данные отсутствуют	данные отсутствуют
81	85374.23	104611.73	данные отсутствуют	данные отсутствуют
82	85374.04	104605.98	данные отсутствуют	данные отсутствуют
82	85374.04	104605.98	данные отсутствуют	данные отсутствуют
82	85374.04	104605.98	данные отсутствуют	данные отсутствуют
83	85374	104600.24	данные отсутствуют	данные отсутствуют
Государственный регистратор				ФГИС ЕГРН
полное наименование должности			подпись	инициалы, фамилия

М.П.

Выписка из Единого государственного реестра недвижимости об объекте недвижимости
Сведения о частях земельного участка

Земельный участок			
<small>(вид объекта недвижимости)</small>			
Лист № <u> </u> Раздела 4.2	Всего листов раздела 4.2 : <u> </u>	Всего разделов: <u> </u>	Всего листов выписки: <u> </u>
09.06.2018 № 99/2018/111994927			
Кадастровый номер:		78:40:0008339:57	

Номер точки	Координаты, м		Описание закрепления на местности	Средняя квадратическая погрешность определения координат характерных точек границы части земельного участка, м
	X	Y		
1	2	3	4	5
83	85374	104600.24	данные отсутствуют	данные отсутствуют
83	85374	104600.24	данные отсутствуют	данные отсутствуют
84	85374	104342.21	данные отсутствуют	данные отсутствуют
84	85374	104342.21	данные отсутствуют	данные отсутствуют
84	85374	104342.21	данные отсутствуют	данные отсутствуют
85	85409.01	104342.21	данные отсутствуют	данные отсутствуют
85	85409.01	104342.21	данные отсутствуют	данные отсутствуют
86	85409.01	104599.46	данные отсутствуют	данные отсутствуют
86	85409.01	104599.46	данные отсутствуют	данные отсутствуют
87	85409.45	104612.36	данные отсутствуют	данные отсутствуют
87	85409.45	104612.36	данные отсутствуют	данные отсутствуют
88	85410.56	104624.48	данные отсутствуют	данные отсутствуют
88	85410.56	104624.48	данные отсутствуют	данные отсутствуют
89	85412.45	104636.38	данные отсутствуют	данные отсутствуют
89	85412.45	104636.38	данные отсутствуют	данные отсутствуют
90	85415.23	104648.28	данные отсутствуют	данные отсутствуют
90	85415.23	104648.28	данные отсутствуют	данные отсутствуют
Государственный регистратор				ФГИС ЕГРН
полное наименование должности			подпись	инициалы, фамилия

М.П.

Выписка из Единого государственного реестра недвижимости об объекте недвижимости
Сведения о частях земельного участка

Земельный участок			
(вид объекта недвижимости)			
Лист № __ Раздела 4.2	Всего листов раздела 4.2 : __	Всего разделов: __	Всего листов выписки: __
09.06.2018 № 99/2018/111994927			
Кадастровый номер:		78:40:0008339:57	

Номер точки	Координаты, м		Описание закрепления на местности	Средняя квадратическая погрешность определения координат характерных точек границы части земельного участка, м
	X	Y		
1	2	3	4	5
91	85418.57	104659.84	данные отсутствуют	данные отсутствуют
91	85418.57	104659.84	данные отсутствуют	данные отсутствуют
92	85422.46	104670.52	данные отсутствуют	данные отсутствуют
92	85422.46	104670.52	данные отсутствуют	данные отсутствуют
93	85432.91	104692.09	данные отсутствуют	данные отсутствуют
93	85432.91	104692.09	данные отсутствуют	данные отсутствуют
94	85478.61	104756.91	данные отсутствуют	данные отсутствуют
94	85478.61	104756.91	данные отсутствуют	данные отсутствуют
95	85490.62	104773.12	данные отсутствуют	данные отсутствуют
95	85490.62	104773.12	данные отсутствуют	данные отсутствуют
96	85485.6	104774.94	данные отсутствуют	данные отсутствуют
96	85485.6	104774.94	данные отсутствуют	данные отсутствуют
97	85480.55	104776.65	данные отсутствуют	данные отсутствуют
97	85480.55	104776.65	данные отсутствуют	данные отсутствуют
98	85475.45	104778.24	данные отсутствуют	данные отсутствуют
98	85475.45	104778.24	данные отсутствуют	данные отсутствуют
99	85470.33	104779.72	данные отсутствуют	данные отсутствуют
Государственный регистратор				ФГИС ЕГРН
полное наименование должности			подпись	инициалы, фамилия

М.П.

Выписка из Единого государственного реестра недвижимости об объекте недвижимости
Сведения о частях земельного участка

Земельный участок			
<small>(вид объекта недвижимости)</small>			
Лист № __ Раздела 4.2	Всего листов раздела 4.2 : __	Всего разделов: __	Всего листов выписки: __
09.06.2018 № 99/2018/111994927			
Кадастровый номер:		78:40:0008339:57	

Номер точки	Координаты, м		Описание закрепления на местности	Средняя квадратическая погрешность определения координат характерных точек границы части земельного участка, м
	X	Y		
1	2	3	4	5
99	85470.33	104779.72	данные отсутствуют	данные отсутствуют
100	85465.17	104781.08	данные отсутствуют	данные отсутствуют
100	85465.17	104781.08	данные отсутствуют	данные отсутствуют
101	85459.98	104782.33	данные отсутствуют	данные отсутствуют
101	85459.98	104782.33	данные отсутствуют	данные отсутствуют

Государственный регистратор		ФГИС ЕГРН
полное наименование должности	подпись	инициалы, фамилия

М.П.